	République Française	
	Département de l'Hérault – Arrondissement de Lodève	
	Extrait du registre des délibérations	
	Communauté de communes du Clermontais	
Date de la convocation	Mercredi 06 Décembre 2023	**Séance du Mardi 12 Décembre 2023**
Président de séance	M. Claude REVEL	L'An Deux Mille Vingt-trois, le douze Décembre à 17 heures, le Conseil communautaire, dûment convoqué, s'est réuni en session ordinaire, au Centre Aquatique du Clermontais à Clermont L'Hérault, sous la présidence de Monsieur le Président, Claude REVEL.
Secrétaire de séance	M. Joseph RODRIGUEZ	
	Votes **: 33**	
Présents : **26**	Pour : **33**	
Absents : **12**	Contre : **0**	
Représentés : **7**	Abstention : **0**	
Rapporteur	Joseph RODRIGUEZ	Vice-Président en charge de l'Eau et de la Gemapi

Etaient présents : Olivier BERNARDI (Aspiran), Myriam GAIRAUD (Cabrières), Claude REVEL (Canet), Jean FRADIN (Canet), Christiane FULCRAND (Canet), Reine GRENOVILLE (Canet), Jean-Claude LACROIX (Ceyras), Gérard BESSIERE (Clermont l'Hérault), Isabelle LE GOFF (Clermont l'Hérault), Jean-Marie SABATIER (Clermont l'Hérault), Véronique DELORME (Clermont l'Hérault), Georges ELNECAVE (Clermont l'Hérault), Michelle GUIBAL (Clermont l'Hérault), Jean-François FAUSTIN (Clermont l'Hérault), Claudine SOULAIRAC (Clermont l'Hérault), Olivier BRUN (Fontès), Marc CARAYON (Lacoste), Jean-Philippe OLLIER (Lieuran-Cabrières), Sophie COSTEAU (Mérifons), Patrick-Albert JAURES (Mourèze), Francis BARDEAU (Nébian), Bernard COSTE (Octon), Claude VALERO (Paulhan), Christine RICARD (Paulhan), Bertrand ALEIX (Paulhan), Joseph RODRIGUEZ (Saint Félix de Lodez),

Absents représentés : Françoise REVERTE (Aspiran) représentée par Olivier BERNARDI (Aspiran), Marina BOURREL (Brignac) représentée par Claude REVEL (Canet), Daria PICARD (Ceyras) représentée par Jean-Claude LACROIX (Ceyras), Elisabeth BLANQUET (Clermont l'Hérault) représentée par Jean-Marie SABATIER (Clermont l'Hérault), Sylvie VERY-MALMON (Nébian) représentée par Francis BARDEAU (Nébian), Sophie ROYON (Paulhan) représentée par Claude VALERO (Paulhan), Christian RIGAUD (Usclas d'Hérault) représenté par Christine RICARD (Paulhan).

Absent(e)s : Arnaud MOULS (Canet), Jean-Luc BARRAL (Clermont l'Hérault), Marie PASSIEUX (Clermont l'Hérault), Franck RUGANI (Clermont l'Hérault), Salvador RUIZ (Clermont l'Hérault), Sébastien VAISSADE (Liausson), Grégory GUERIN (Paulhan), Aleksandra DJUROVIC (Paulhan), Isabelle SILHOL (Péret), Jean-Claude CLOZIER (Salasc), Gérald VALENTINI (Valmascle), Laurent ALBERT (Villeneuvette).

Eau et assainissement – Pôle Intercommunal de l'Eau – Approbation des Rapports sur le Prix et la Qualité du Service (RPQS) de l'année 2022

La Communauté de communes du Clermontais exerce depuis le 1er janvier 2018 les compétences en matière d'eau potable et d'assainissement.

Le service public de gestion de l'eau potable et de l'assainissement collectif est géré en régie à autonomie financière sur 16 communes pour l'eau potable et 17 pour l'assainissement.

A ce titre, la Communauté de communes du Clermontais a rédigé les rapports sur le Prix et la Qualité du Service (RPQS) d'eau potable et d'assainissement collectif relatifs à l'année 2022 sur le périmètre de la régie intercommunale.

Monsieur le Président certifie sous sa responsabilité le caractère exécutoire de cet acte et informe que le présent acte peut faire l'objet d'un recours gracieux dans un délai de deux mois, adressé au Président ou d'un recours contentieux devant le tribunal administratif de Montpellier dans un délai de deux mois à compter de sa publication ou notification. : le Tribunal peut être saisi par l'application informatique « Télérecours citoyens » accessible par le site internet www.telerecours.fr

Accusé de réception en préfecture
034-243400355-20231219-2023-12-12-23-DE
Date de télétransmission : 19/12/2023
Date de réception préfecture : 19/12/2023

Le Code général des collectivités territoriales (CGCT) impose, par son article L.2224-5, la réalisation de ces rapports annuels, qui doivent être présentés à l'assemblée délibérante dans les 9 mois qui suivent la clôture de l'exercice concerné et faire l'objet d'une délibération.

En application de l'article D.2224-7 du CGCT, l'ensemble des RPQS relatifs à l'année 2021 et la présente délibération seront transmis dans un délai de 15 jours, par voie électronique, au Préfet et au système d'information prévu à l'article L. 213-2 du code de l'environnement (le SISPEA). Ce SISPEA correspond à l'observatoire national des services publics de l'eau et de l'assainissement (www.services.eaufrance.fr).

Chaque RPQS doit contenir, à minima, les indicateurs décrits en annexes V et VI du CGCT. Ces indicateurs doivent, en outre, être saisis par voie électronique dans le SISPEA dans ce même délai de 15 jours.

Monsieur le Président soumet ce point au vote.

Le Conseil communautaire ouï l'exposé de Monsieur RODRIGUEZ et après en avoir délibéré,

A L'UNANIMITE,

- **ADOPTE** les rapports 2022 ci-annexés sur le prix et la qualité des services publics de l'eau et de l'assainissement collectif,
- **PRECISE** que ces rapports seront mis à disposition du public au siège de la Communauté de communes du Clermontais et sur son site internet, et transmis à Mesdames et Messieurs les Maires des communes adhérentes.

Le secrétaire de séance, Joseph RODRIGUEZ	Le Président de la Communauté de communes du Clermontais, Claude REVEL

Monsieur le Président certifie sous sa responsabilité le caractère exécutoire de cet acte et informe que le présent acte peut faire l'objet d'un recours gracieux dans un délai de deux mois, adressé au Président ou d'un recours contentieux devant le tribunal administratif de Montpellier dans un délai de deux mois à compter de sa publication ou notification. : le Tribunal peut être saisi par l'application informatique « Télérecours citoyens » accessible par le site internet www.telerecours.fr

Salagou Cœur d'Hérault
COMMUNAUTÉ DE COMMUNES DU CLERMONTAIS

PÔLE INTERCOMMUNAL DE L'EAU
Salagou Cœur d'Hérault

RPQS

Rapport sur le Prix et la Qualité du Service public d'eau potable

2022

INTRODUCTION

Le Rapport sur le Prix et la Qualité du Service (RPQS) est un document produit par chaque service d'eau et d'assainissement afin de rendre compte aux usagers du prix ainsi que de la qualité du service rendu pour l'année écoulée.

Il a pour objectif de garantir la transparence dans la gestion des services publics assurant la compétence « eau et assainissement » sur le territoire de la Communauté de communes du Clermontais.

Pour ce faire, il fait état d'un certain nombre d'indicateurs de performance et qualité du réseau d'adduction et de distribution du territoire.

Les indicateurs de performance du service présentés ci-après reprennent l'intégralité des indicateurs introduits pas le décret n°2007-675 du 2 mai 2007 (annexes V et VI des articles D2224-1 à D2224-3 du CGCT).

Le présent rapport concerne les communes dont la gestion de l'eau potable est assurée par la régie Interc'eau (régie intercommunale).

SOMMAIRE

I. PRÉSENTATION GÉNÉRALE 0
I.1. LE TERRITOIRE 0
I.2. LES MISSIONS DU SERVICE PUBLIC D'EAU POTABLE INTERC'EAU 1
I. PRÉSENTATION GÉNÉRALE 1
I.3. LES MODES DE GESTION SUR LE TERRITOIRE DE LA CCC 2
I. PRÉSENTATION GÉNÉRALE 2
I. PRÉSENTATION GÉNÉRALE 3
I. PRÉSENTATION GÉNÉRALE 4
I. PRÉSENTATION GÉNÉRALE 5
I.5. BILAN ANNUEL D'ACTIVITÉ 5
I.5.1. Les faits marquants de 2022 5
I. PRÉSENTATION GÉNÉRALE 6
I. PRÉSENTATION GÉNÉRALE 6
I.5.3. Les demandes de travaux 7
I. PRÉSENTATION GÉNÉRALE 7
I.5.4. Les travaux réalisés 7
I. PRÉSENTATION GÉNÉRALE 8
I. PRÉSENTATION GÉNÉRALE 9
I. PRÉSENTATION GÉNÉRALE 10
II. LES CARACTÉRISTIQUES ET PERFORMANCES TECHNIQUES D'INTERC'EAU 11
II.1.1. Les ouvrages de production 11
II. LES CARACTÉRISTIQUES ET PERFORMANCES TECHNIQUES D'INTERC'EAU 12
II. LES CARACTÉRISTIQUES ET PERFORMANCES TECHNIQUES D'INTERC'EAU 13
II.1.2. Les ouvrages de stockage 13
II. LES CARACTÉRISTIQUES ET PERFORMANCES TECHNIQUES D'INTERC'EAU 14
II.1.3. Le réseau et compteurs 14
II. LES CARACTÉRISTIQUES ET PERFORMANCES TECHNIQUES D'INTERC'EAU 15
II. LES CARACTÉRISTIQUES ET PERFORMANCES TECHNIQUES D'INTERC'EAU 16
II.3. LA PRODUCTION D'EAU POTABLE 16
II.3.1. Volumes prélevés en 2022 16
II. LES CARACTÉRISTIQUES ET PERFORMANCES TECHNIQUES D'INTERC'EAU 17
II. LES CARACTÉRISTIQUES ET PERFORMANCES TECHNIQUES D'INTERC'EAU 18
II.3.2. Volumes vendus 18
II.3.3 Volumes achetés à d'autres services 18
II. LES CARACTÉRISTIQUES ET PERFORMANCES TECHNIQUES D'INTERC'EAU 19

II.3.4 Autres volumes 19
II.3.5 Bilan des volumes eau potable 2022 19
III.1. TARIFS EN VIGUEUR 20
III. TARIFICATION ET RECETTES DU SERVICE PUBLIC 20
III.2. FACTURE D'EAU 20
III. TARIFICATION ET RECETTES DU SERVICE PUBLIC 21
IV.1. PROTECTION DES RESSOURCES 22
IV. INDICATEURS DE PERFORMANCE DU SERVICE 22
IV. INDICATEURS DE PERFORMANCE DU SERVICE 25
IV. INDICATEURS DE PERFORMANCE DU SERVICE 23
IV.2. QUALITÉ DE L'EAU DISTRIBUÉE 23
IV.3 INDICATEURS DE CONNAISSANCE ET DE GESTION PATRIMONIALE DES RÉSEAUX 24
IV. INDICATEURS DE PERFORMANCE DU SERVICE 24
IV.4. INDICATEURS DE PERFORMANCE DU RÉSEAU 24
V.1. ENDETTEMENT DU SERVICE 26
V. FINANCES ET INVESTISSEMENTS DU SERVICE 27
V.2. DOTATION AUX AMORTISSEMENTS 26
V.3. RECETTES ET FRAIS DE LA RÉGIE INTERC'EAU 26
V.3.1. Section exploitation 26
V. FINANCES ET INVESTISSEMENTS DU SERVICE 26
V.3.2. Section investissement 27
VI. TABLEAU RÉCAPITULATIF DES INDICATEURS 28
VII. ANNEXES 29
VII.1. DÉTAILS DES VOLUMES PRODUITS 29
VII. ANNEXES 30
VII. ANNEXES 31
VII.3. DETAIL DES AUTRES VOLUMES 32
VII. ANNEXES 32
VII.4. CALCUL DES INDICATEURS DE CONNAISSANCE ET DE GESTION PATRIMONIALE DES RÉSEAUX 33
VII. ANNEXES 33
VII. ANNEXES 34
VII. ANNEXES 35

LISTE DES FIGURES

Figure 1 : Situation géographique de la Communauté de communes du Clermontais au sein du département de l'Hérault 0
Figure 2 : Mode de gestion AEP sur le territoire de la CCC 3
Figure 3 : Linéaire de réseaux AEP renouvelés depuis 2018..... 7
Figure 4 : Interventions ALR pour chaque commune du périmètre de la régie..... 9
Figure 5 : Evolution des interventions réalisées en externe 9
Figure 6 : Evolution du nombre d'abonnés de la régie Interc'Eau 15
Figure 7 : Evolution des volumes annuels prélevés par la régie Interc'Eau (m3) 16
Figure 8 : Origine des volumes prélevés 17
Figure 9 : Volumes prélevés par commune en % 17
Figure 10 : Bilan des volumes 2022.....19
Figure 11 : Part des différents éléments constituants la facture d'eau potable pour 120 m3 .21
Figure 12 : Indice de protection de la ressource par ressource.....23
Figure 13 : Evolution du rendement de réseau 24
Figure 14 : Evolution de l'IL et ILC.....25

Tableau 1 : Marchés publics établis par la régie en 2022 6
Tableau 2 : Factures établies en 2022..... 9
Tableau 3 : Détails des dégrèvements 2022.....10
Tableau 4 : Ouvrages de production Interc'Eau.....12
Tableau 5 : Ouvrages de stockage Interc'Eau 14
Tableau 6 : Linéaire de réseau Interc'Eau 14
Tableau 7 : Nombre d'abonnés par commune.....15
Tableau 8 : Evolution des volumes vendus (m3) 18
Tableau 9 : Volumes achetés à d'autres services (m3).....18
Tableau 10 : Evolution du prix de l'eau potable par m3 pour une facture de 120m3 (prix TTC) 20
Tableau 11 : Evolution de la facture d'eau type pour 120 m3 21
Tableau 12 : Analyses réalisées 2022 pour chaque commune.....24
Tableau 13 : Evolution des indicateurs de performance réseaux.....24
Tableau 14 : Capital restant dû.....26
Tableau 15 : Montants de la dette remboursés en 2022.....26
Tableau 16 : Dotation aux amortissements.....26
Tableau 17 : Recettes d'exploitation de la collectivité.....26
Tableau 18 : Dépenses d'exploitation de la collectivité 27
Tableau 19 : Investissements d'équipements réalisés 27
Tableau 20 : Subventions d'équipements perçues.....27
Tableau 21 : Tableau récapitulatif des indicateurs.....28
Tableau 22 : Détail des volumes produits (m3).....29
Tableau 23 : Détail des volumes vendus (m3).....31
Tableau 24 : Autres volumes (m3).....32
Tableau 25 : Eléments de calcul des indicateurs de connaissance et gestion patrimoniale des réseaux.....34
Tableau 26 : Indicateurs de performance réseau des communes.....36

I. PRÉSENTATION GÉNÉRALE

I.1. LE TERRITOIRE

Créée en 2001, la communauté de communes du Clermontais (CCC) s'étend sur un territoire de 250 km^2 regroupant 21 communes.

(Aspiran, Brignac, Cabrières, Canet, Ceyras, Clermont l'Hérault, Fontès, Lacoste, Liausson, Lieuran-Cabrières, Mérifons, Mourèze, Nébian, Octon, Paulhan, Pérêt, Saint Felix de Lodez, Salasc, Usclas d'Hérault, Valmascle et Villeneuvette).

Ce bassin de vie situé à 30 minutes de Montpellier et Béziers, représente plus de 27 000 habitants.

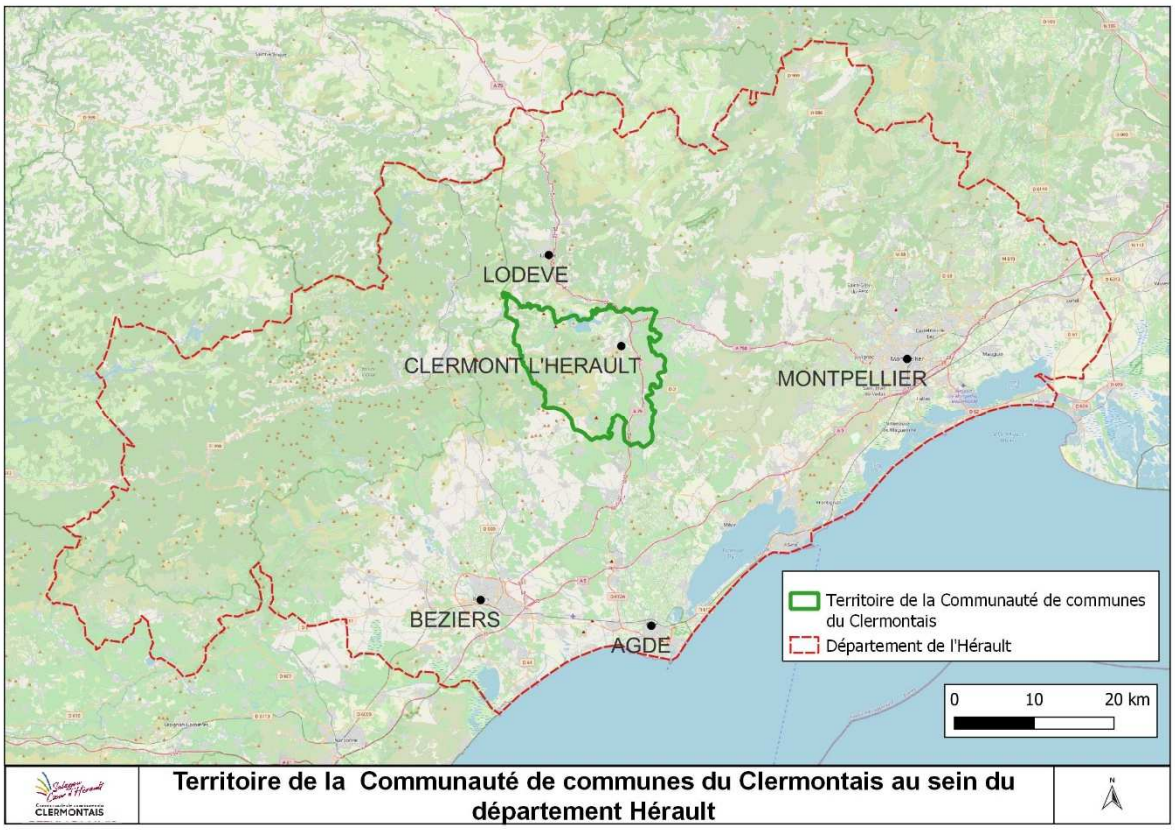

Figure 1 : Situation géographique de la Communauté de communes du Clermontais au sein du département de l'Hérault

I.2. LES MISSIONS DU SERVICE PUBLIC D'EAU POTABLE INTERC'EAU

La communauté de communes s'étant dotée de sa propre régie intercommunale en 2018, celle-ci assure la compétence eau et assainissement sur une grande partie du territoire.

Sa mission principale consiste donc à exploiter puis acheminer l'eau potable du point de prélèvement au robinet du consommateur. Elle assure également le traitement des eaux usées avant son rejet au milieu naturel.

La régie Interc'Eau a donc pour missions :

- Répondre aux demandes et informer les usagers
- Sécuriser les ressources en eau et s'engager dans une politique d'économie d'eau
- Préserver la qualité des milieux naturels en maîtrisant le traitement de l'eau
- Harmoniser et améliorer la qualité des services actuels

Ses missions principales peuvent se décomposer en plusieurs points :

- La gestion de la ressource
  - Assurer un suivi régulier des ressources en eau du territoire (suivi quantitatif permettant de s'assurer de la disponibilité de la ressource mais également un suivi qualitatif garantissant une eau potable aux usagers).
  - La protection des sites de prélèvement par la mise en place de DUP (Dossier d'Utilité Publique)

- L'exploitation et la mise à disposition de la ressource
  - Assurer le prélèvement de la ressource
  - Garantir le traitement de l'eau pour la rendre potable
  - Assurer le stockage de l'eau potable afin de permettre l'accès aux usagers tout au long de la journée

- L'achat d'eau en gros
  - Toute l'eau distribuée sur le territoire ne provient pas forcément des communes membres de la CCC. C'est notamment le cas pour la commune de Lacoste ou de façon plus ponctuelle sur Saint Félix de Lodez.
    Dans ce cadre, Interc'Eau a recours à des achats d'eau auprès de producteurs voisins (Communauté de communes du Lodévois et Larzac et Communauté de communes Vallée de l'Hérault).
  - Interc'Eau peut également être amenée à organiser l'achat d'eau auprès du département de l'Hérault dans le cadre de difficulté d'approvisionnements particulièrement sévères (camions citernes, ou distribution de bouteilles).

- La distribution
  - Distribution gravitaire ou sous pression auprès des abonnés

- La collecte et le traitement des eaux usées
  - Assurer la collecte des eaux usées des abonnées pour les acheminer aux stations de traitement
  - Garantir le traitement des eaux usées avant le rejet au milieu naturel

I.3. LES MODES DE GESTION SUR LE TERRITOIRE DE LA CCC

Bien que la CCC assure la compétence « Eau et assainissement » depuis le 1er janvier 2018 par l'intermédiaire de la régie intercommunale « Interc'Eau », les 21 communes du territoire ne sont pas toutes gérées en régie.

En effet, la gestion de l'eau potable sur le territoire est définie selon plusieurs modes de gestion :

- Par délégation de service public (DSP) à l'entreprise SAUR
- Par délégation de service public (DSP) à la Société d'Economie Mixte Locale la Pérétoise des Eaux
- Par délégation de service public (DSP) au syndicat mixte (Syndicat Mixte de la Vallée de l'Hérault)
- En directe par la régie intercommunale (Interc'Eau)

Signé initialement pour 8 ans et 6 mois le 1er juillet 2013, le **contrat de DSP** conclu entre la SAUR et la CCC opère sur 3 communes de l'intercommunalité :

- Clermont l'Hérault
- Nébian
- Villeneuvette.

Depuis le 1er janvier 2023, les communes liées à ce contrat ont rejoint la régie Interc'Eau.

La Péretoise des Eaux est une Société d'Economie Mixte Locale assurant la gestion de l'eau potable à l'échelle de la commune de Pérêt.

Le Syndicat Mixte de la Vallée de l'Hérault (SMEVH) crée en 1937 est l'un des plus anciens établissements publics du département de l'Hérault.
Il assure la gestion de l'eau potable sur un territoire de 20 communes.

Parmi ces 20 communes, Usclas d'Hérault située sur le territoire de la CCC fait partie intégrante du périmètre de gestion du syndicat.
La gestion de l'eau potable sur cette commune est donc assurée en intégralité par le SMEVH.
La gestion de l'assainissement est assurée par Interc'Eau.

En 2022 La régie Interc'Eau assure la compétence eau sur les 16 communes restantes depuis le 1er janvier 2018.
(Aspiran, Brignac, Cabrières, Canet, Ceyras, Fontès, Lacoste, Liausson, Lieuran-Cabrières, Mérifons, Mourèze, Octon, Paulhan, Saint Felix de Lodez, Salasc, et Valmascle).

Depuis le 1er janvier 2023 (date de fin du contrat de DSP avec la SAUR), 19 communes sont gérées par la régie Intercommunale.

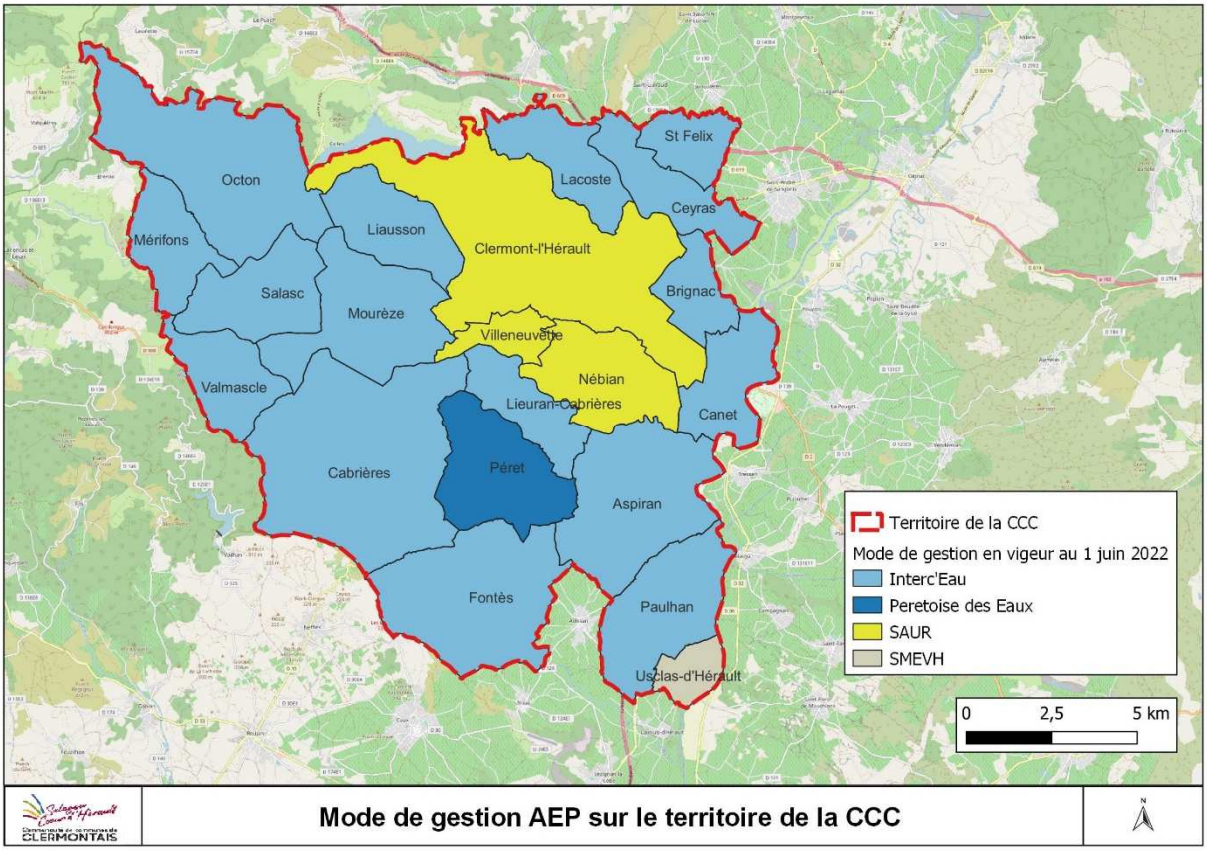

Figure 2 : Mode de gestion AEP sur le territoire de la CCC

I.4. LE SERVICE INTERC'EAU EN QUELQUES CHIFFRES 2022

Nombre d'habitants desservis

16 197

Nombre d'abonnés

8 877

Nombre d'ouvrages de prélèvement

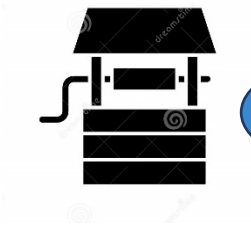

21

Nombre de réservoirs

24

Linéaire total de réseau (km)

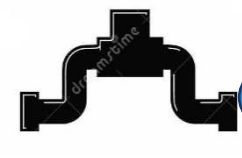

189,3

Rendement du réseau (%)

70,2

Taux de conformité (en %)

98,68

Consommation moyenne (l/j/habitant)

152,7

Prix de l'eau (€ TTC)

1,96 €

I.5. BILAN ANNUEL D'ACTIVITÉ

I.5.1. Les faits marquants de 2022

Depuis la prise de compétence eau et assainissement par la Communauté de communes du Clermontais en 2018, celle-ci s'est engagée dans l'élaboration d'un schéma directeur intercommunal (SD).
En 2021, ce SD a été finalisé. Il planifie les travaux et investissements pour la période 2022-2030.
42 millions d'euros seront investis sur le territoire de la régie Interc'Eau durant cet intervalle de temps dont (17,8 millions pour l'AEP)

En 2022, plusieurs projets ont pu être mis en œuvre peu avant l'été.

Ces projets concernent notamment la commune de Lacoste pour laquelle une interconnexion avec Clermont l'Hérault a été mise en service durant le mois de Juillet 2022. La commune de Saint Félix de Lodez a également été connectée au réseau de Ceyras. Cette interconnexion a été mis en service fin juin 2022.

L'année 2022 a été particulièrement marquée par un déficit de précipitation notable sur l'ensemble du territoire de la CCC.
En effet, hormis les précipitations intervenues le second week-end du mois de mars, le reste des précipitations n'ont pas ou peu contribuées à la recharge des nappes.
Les niveaux atteints en décembre 2022 furent extrêmement faibles (cette tendance se prolongera durant 2023).

L'année 2022 fut l'année la plus sèche enregistrée après 2019.

I.5.2. Les marchés publics

En 2022, plusieurs consultations ont été lancées.

Nature du marché	Nature de l'opération
Prestation de service	Nettoyage et désinfection des ouvrages de stockage d'eau potable
Prestation de Service	Location de véhicules
Prestation de Service	Entretien des espaces verts ouvrages AEP
Prestation de Service	Recherche de fuites sur réseau AEP
Marché subséquent	Tranche 2 : Réhabilitation des réseaux à Canet
Accord Cadre	Entretien et réalisation de forages
Accord Cadre	Réalisation de travaux liés à l'exploitation AEP et EU
Accord Cadre	Pièces de fontaineries à brides et tuyaux
Accord Cadre	Raccords et petite fontainerie
Accord Cadre	Astreintes électromécaniques
Accord Cadre	Recherche de fuites sur les réseaux AEP
Accord Cadre	Travaux de création réseau EU et renouvellement AEP Malavieille
Accord Cadre	Réalisation de travaux de renouvellement et de renforcement de réseaux AEP et EU - Aspiran
Accord Cadre	Réalisation de travaux de renouvellement et de renforcement de réseaux AEP et EU – Clermont l'Hérault
Fournitures	Compteurs d'eau équipés de radio relève
Fournitures	Vêtements de travail

Tableau 1 : Marchés publics établis par la régie en 2022

I.5.3. Les demandes de travaux

Les services de la régie Interc'Eau sont régulièrement sollicités pour avis lors de travaux réalisés sur le domaine public ou privé.

Afin de prévenir les risques d'endommagement des réseaux enterrés, les travaux envisagés à proximité doivent être déclarés.
En tant que propriétaire et exploitant des réseaux humides, Interc'Eau est consulté lorsque des maîtres d'ouvrage ou exploitants souhaitent réaliser des interventions.

En 2022, **2 289 sollicitations auprès d'Interc'Eau ont été réalisées** (DT / DICT et ATU).

En parallèle**,** les services d'Interc'Eau sont également amenés à réaliser des travaux à proximité de réseaux aériens ou enterrés**. Dans ce cadre 1 356 demandes de travaux ont été rédigées par Interc'Eau** (source déclaration SOGELINK DT /DICT**)**.

I.5.4. Les travaux réalisés

Réseau de distribution :
En 2022, **1 608 mètres de réseau de distribution eau potable ont été renouvelés** (L'interconnexion Lacoste- Clermont représente également 1 790 mètres de réseaux installés)
Ces renouvellements et nouveaux réseaux concernent 68 mètres sur Aspiran, 645 mètres sur Cabrières, 445 sur Canet, 1 790 sur Lacoste (travaux d'interconnexion) et 450 sur Paulhan.

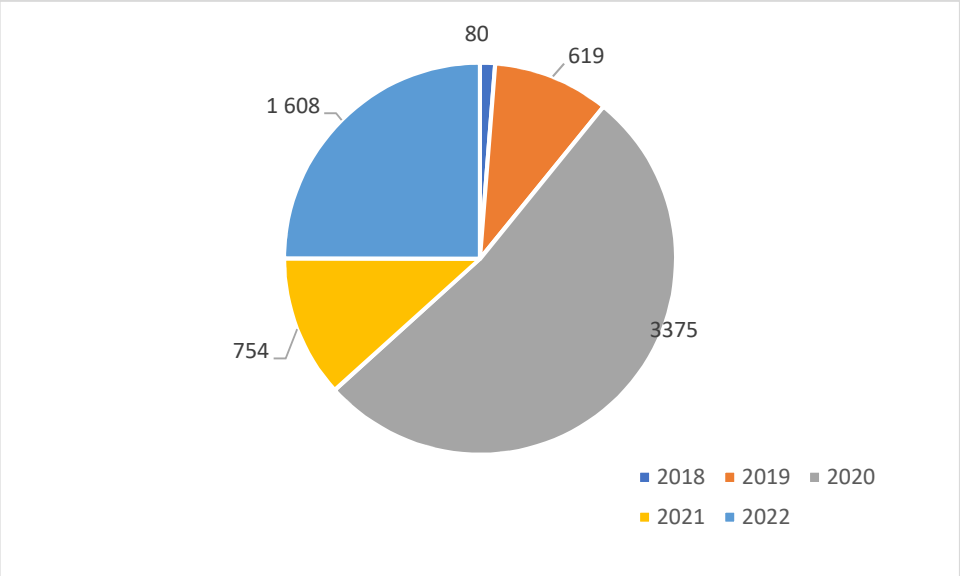

Figure 3 : Linéaire de réseaux AEP renouvelés depuis 2018

Interconnexion entre village et UDI :

En 2022, plusieurs villages ayant connus par le passé des difficultés d'approvisionnement en eau ont été connectés à d'autres villages dont les ressources permettaient la satisfaction de l'ensemble des besoins.

Ainsi, en début d'été 2022 (respectivement juin et juillet) la commune de Lacoste a été connecté à l'UDI de Clermont l'Hérault-Nébian-Villeneuvette et Saint Félix de Lodez connecté à l'UDI de Ceyras.

Ces interconnexions représentent 1 790 mètres de réseaux déployés ainsi qu'un ouvrage de surpression pour l'alimentation de Lacoste et XXX mètres ainsi qu'un ouvrage de surpression pour Saint Félix de Lodez

Réparation de fuites, et interventions diverses :
La régie Interc'Eau a établi un marché à bon de commande avec l'entreprise ALR pour les interventions sur fuites nécessitant un terrassement.
En 2022, ALR est intervenue sur **99 fuites** avant compteurs.

Entre les fuites, création de branchements, mise en place d'abris compteurs, scellements de tampons et autres, l'entreprise ALR a assuré **149 interventions** encadrées par les agents de la régie.

L'ensemble des interventions ALR représente un coût financier de près de 230 000 euros.

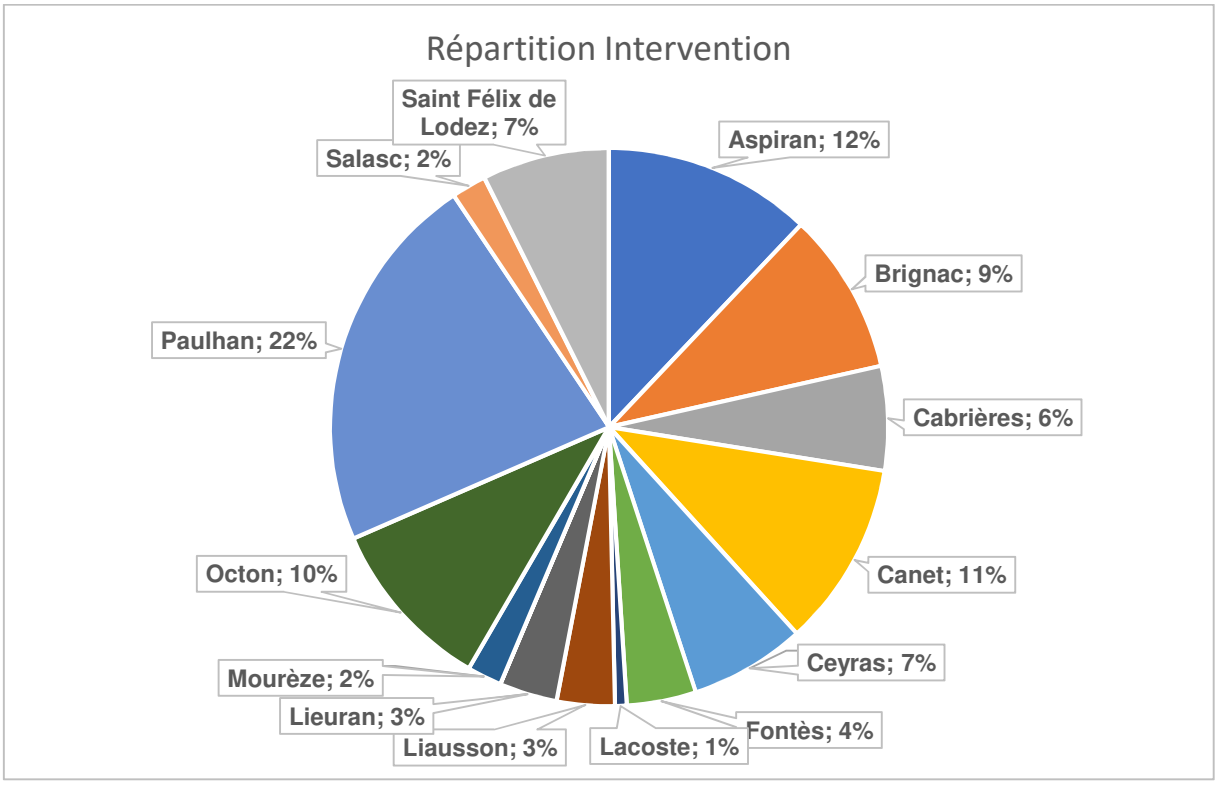

Figure 4 : Interventions ALR pour chaque commune du périmètre de la régie

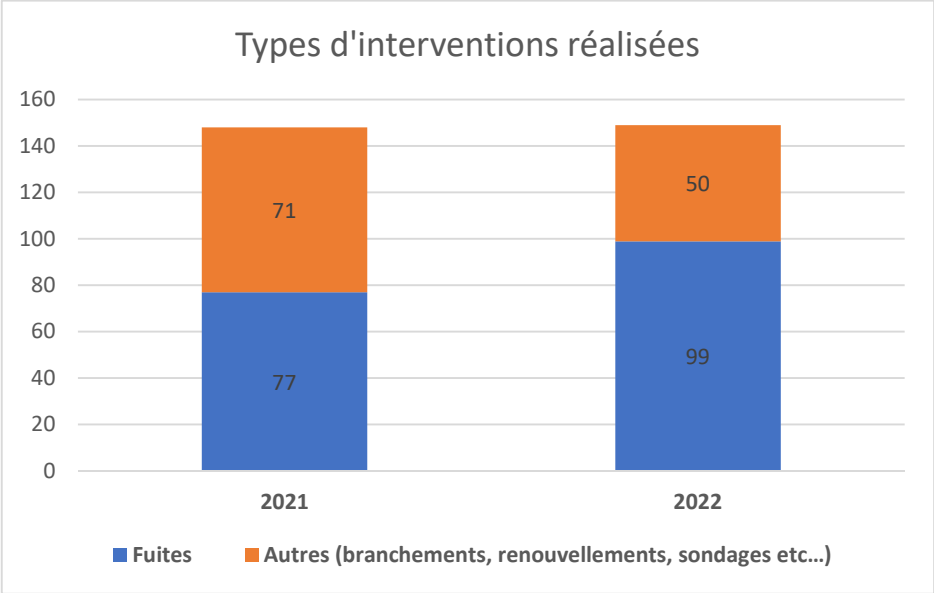

Figure 5 : Evolution des interventions réalisées en externe

I.5.5. Le service administratif

Le service administratif est composé de 5 personnes en 2022.

Le nombre de factures totales émises est de 12 372.
L'émission de ces factures s'effectue durant le mois de juin ainsi qu'en octobre-novembre.

Type de facture	Nombre
Intermédiaires	5966
Solde	5792
Diverses (résiliations etc…)	614
Impayées	
Total	**12 372**

Tableau 2 : Factures établies en 2022

A noter que **la mensualisation de la facture d'eau concerne 2 855 abonnés** soit environ 32%.

En 2022, 80 factures ont fait l'objet de dégrèvement. Ainsi sur les 59 333 m3 consommés liés à ces factures 9 772 m3 ont été facturés pour un montant total de 16 111 euros HT hors abonnement.
Les volumes non facturés représentent 49 561 m3 (4% des volumes prélevés) soit 67 597euros HT (et hors abonnement).

Volume de fuite (m3)	Nombre de fuites	Volume correspondant (m3)	Volume moyen de fuite (m3)	Volumes facturés (m3)	Montant total associé avant plafonnement (euros HT et hors abonnement)	Montant facturé (euros HT et hors abonnement)
Inférieur à 1 000 m^3	62	19 024	307	5 142	23 586 €	8 006 €
Supérieur à 1 000 m^3	18	40 309	2 239	4 630	60 104 €	8 105 €
TOTAL	**80**	**59 333**	**742**	**9 772**	**83 690 €**	**16 111 €**

Tableau 3 : Détails des dégrèvements 2022

II. LES CARACTÉRISTIQUES ET PERFORMANCES TECHNIQUES D'INTERC'EAU

II.1. LE PATRIMOINE DU SERVICE

La régie Interc'Eau exploite **21 ouvrages de production** sur les 16 communes de son territoire. Sur ces 21 ouvrages, 17 correspondent à des forages ou puits, le reste étant des sources captées.
Ces 21 ouvrages représentent un **volume annuel de prélèvement autorisé par DUP de 2 334 131 m3.**
Ainsi :

- 20% des points de prélèvements correspondent à des sources captées (volume annuel autorisé : 85 600m^3/an)
- 24 % des forages prélèvent en nappe alluviale (volume annuel autorisé : 1 061 576 m^3/an)
- 66% des forages restants prélèvent en karsts ou autres (volume annuel autorisé : 1 186 955 m^3/an)

II.1.1. Les ouvrages de production

		Ouvrages de production			
Commune	**Nom de l'ouvrage**	**Autorisation DUP**			**Type de traitement**
		Volume horaire (m^3/h)	Volume quotidien (m^3/j)	Volume annuel (m^3/an)	
Aspiran	Forage de la Plaine	54	925	150 000	Station de Framajou Chlore gazeux
Brignac	Forage Ouest Forage Rivière	40	200	73 000	Chlore gazeux
Cabrières	Source Boutouri	/	/	/	/
	Forage Estabel	30	225	59 400	Chlore gazeux
	Forage des Crozes	/	/	/	/
Canet	Champ captant du Clocher	95	1 900	400 000	
Ceyras	Forage de Cambous	40	800	292 000	Chlore gazeux
	Puits de Roujals	5	10	9 050	
	Forage de Roujals	15	177	54 855	
	Forage Rabieux	40	570	208 050	

Fontès	Forage de Carlencas	1 200 (révision en cours)	/	/	Chlore gazeux
	Source Tibéret	/	/	/	
Lacoste	Source Fontchaude			21 900	Chlore liquide
Liausson	Forage du Mont Liausson	10	110	24 500	Chlore liquide
Lieuran-Cabrières	Forage du Lavoir	8		58 400	Chlore
	Puits de l'Amour	/	/	/	
Mérifons	Forage Mas Canet	5	45	10 520	UV
Mourèze	Forage village				Chlore liquide
Octon	Forage Garajou	18	225	27 000	Filtration Arsenic et chlore gazeux
	Source Font Majol			21 000	
Paulhan	Forage du Rieu	120	2 400	876 000	Filtration pesticides et chlore gazeux
Salasc	Source de la Gloriette			42 700	Chlore gazeux
Valmascle	Forage Mas Nouguier	2.4	22	5 756	Chlore liquide
TOTAL		**480**	**7 609**	**2 334 131**	

Tableau 4 : Ouvrages de production Interc'Eau

II.1.2. Les ouvrages de stockage

Inter c'eau exploite également **24 ouvrages de stockage**. Ces ouvrages représentent un volume stocké de **7 550 m3.**

Ouvrages de stockage			
Commune	**Nom de l'ouvrage**	**Capacité (m3)**	**Type distribution**
Aspiran	Réservoir Piochet	500 (2x250)	Gravitaire
Brignac	Réservoir de Brignac	90	Surpressée
Cabrières	Réservoir du village	300	Gravitaire
	Réservoir des Crozes	50	Gravitaire
Canet	Réservoir Vieux	400	Haut et Bas service gravitaire et surpressé (quartier chemin de Rieu)
	Réservoir Neuf	500	
Ceyras	Reprise de Roujals	300	Gravitaire
	Réservoir Pigné	300	
	Réservoir Saint Père	60	
Fontès	Réservoir Fontès	300	Gravitaire et surpressé (moulin de Céressou)
Lacoste	Réservoir Lacoste	150	Gravitaire
	Réservoir Mas Audran	70	
Liausson	Réservoir Liausson	90	Gravitaire
Lieuran Cabrières	Réservoir Lieuran	240 (2x120)	Gravitaire
	Réservoir Nébian	700 (2x350)	Gravitaire
Mérifons	Réservoir Mérifons	150	Gravitaire
Mourèze	Réservoir Mourèze	60	Surpressé
Octon	Réservoir Octon	150	Gravitaire
Paulhan	Réservoir Paulhan	800	Gravitaire
Saint Félix de Lodez	Réservoir St Félix	400	Gravitaire
	Réservoir Saint Saturnin	1 500	Gravitaire
Salasc	Ancien réservoir	200 (2x100)	Gravitaire
	Nouveau réservoir	200	Gravitaire
Valmascle	Réservoir Mas Nouguier	40	Gravitaire
Capacité totale de stockage Interc'Eau		**7 550**	

Tableau 5 : Ouvrages de stockage Interc'Eau

II.1.3. Le réseau et compteurs

Le réseau d'adduction (réseau reliant le point de prélèvement au point de traitement) représente un linéaire d'environ **26km**.

Le réseau de distribution (reliant le point de traitement aux compteurs des abonnés) s'étend sur plus de **163 km**.

Commune	Linéaire réseau d'adduction (m)	Linéaire réseaux de distribution (m)	Nombre de compteurs	Ratio Compteurs / km de distribution
Aspiran	3 348	13368	1 023	0,077
Brignac	609	5 009	396	0,079
Cabrières	1 679	8989	361	0,040
Canet	1 802	22814	1 611	0,071
Ceyras	3 482	14252	679	0,048
Fontès	7 486	9289	590	0,064
Lacoste	2 261	3884	159	0,041
Liausson	30,8	3949	122	0,031
Lieuran Cabrières	236	3206	190	0,059
Mérifons	176	7242	58	0,008
Mourèze	13	2383	118	0,050
Octon	2 616	8777	345	0,039
Paulhan	427	32297	2084	0,065
Saint Félix de Lodez	1 044	12 126	246	0,020
Salasc	223	6751	717	0,106
Valmascle	303	9086	33	0,004
Totale Interc'Eau	**25 854**	**163 422**	**8 731**	**0,053**

Tableau 6 : Linéaire de réseau Interc'Eau

II.2. LES USAGERS DU SERVICE EAU POTABLE

Depuis sa création le 1er janvier 2018, le nombre d'abonnés au service de la régie Interc'Eau était chaque année en diminution (moins 1% constaté entre 2018 et 2020)

Entre 2021 et 2022, le nombre d'abonnés a augmenté de près de 3,3% pour atteindre **8 872 abonnés**.

Commune	Nombre d'abonnés 2018	Nombre d'abonnés 2019	Nombre d'abonnés 2020	Nombre d'abonnés 2021	Nombre d'abonnés 2022	Variation en % (N/N-1)
Aspiran	1 003	998	847	1 022	1 048	2,5%
Brignac	382	384	387	389	402	3,3%
Cabrières	351	351	358	355	363	2,3%
Canet	1 546	1 529	1 540	1 566	1 681	7,3%
Ceyras	648	653	665	670	686	2,4%
Fontes	564	566	634	590	602	2,0%
Lacoste	155	155	155	157	160	1,9%
Liausson	121	120	117	118	121	2,5%
Lieuran	180	184	159	188	189	0,5%
Merifons	56	56	56	57	58	1,8%
Moureze	114	113	114	113	118	4,4%
Octon	314	320	325	337	344	2,1%
Paulhan	2 024	2 019	2 049	2 065	2 122	2,8%
Saint Felix	697	684	693	699	714	2,1%
Salasc	219	226	229	234	234	0,0%
Valmascle	28	28	29	32	35	9,4%
TOTAL REGIE	**8 402**	**8 386**	**8 357**	**8 592**	**8 877**	**3,32%**

Tableau 7 : Nombre d'abonnés par commune

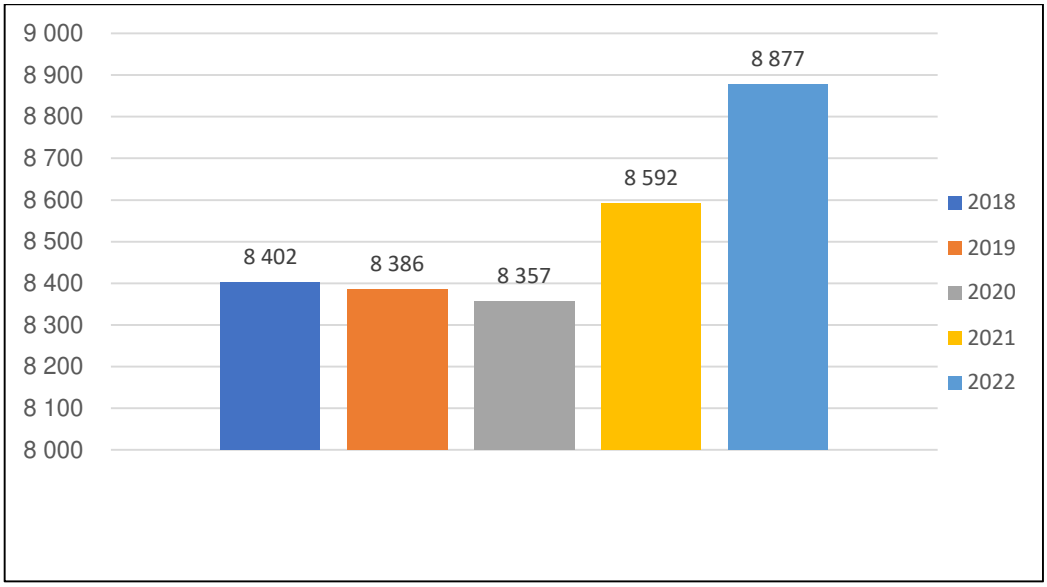

Figure 6 : Evolution du nombre d'abonnés de la régie Interc'Eau

La densité linéaire d'abonnés (nombre d'habitant par km de réseau hors branchement) atteint 46,89 abonnés/km représentatif d'un réseau dit Intermédiaire (si <25 rural et si >50 urbain)

Le nombre d'habitants par abonné est de 1,81 habitants/abonné.

La consommation moyenne par abonné est de 101 m3/an (consommation annuelle domestique + non domestique) soit environ 152 l/j/habitant.
La consommation moyenne nationale s'établit en novembre 2021 à 147 l/j/habitant.

II.3. LA PRODUCTION D'EAU POTABLE

II.3.1. Volumes prélevés en 2022

En 2022, les volumes prélevés à l'échelle de la régie atteignent 1 344 013 m3 (soit 58% des volumes autorisés par DUP)
En comparaison à la consommation de l'année 2021, les volumes prélevés baissent d'environ 4%.
Bien que 2019 fut considérée comme une année sèche de référence, l'année 2022 fut encore plus sèche. Les volumes prélevés en 2022 furent inférieurs de 13% par rapport à 2019 malgré un contexte météorologique plus défavorable. L'amélioration notable du rendement de réseau a largement contribué à cette diminution des prélèvements.

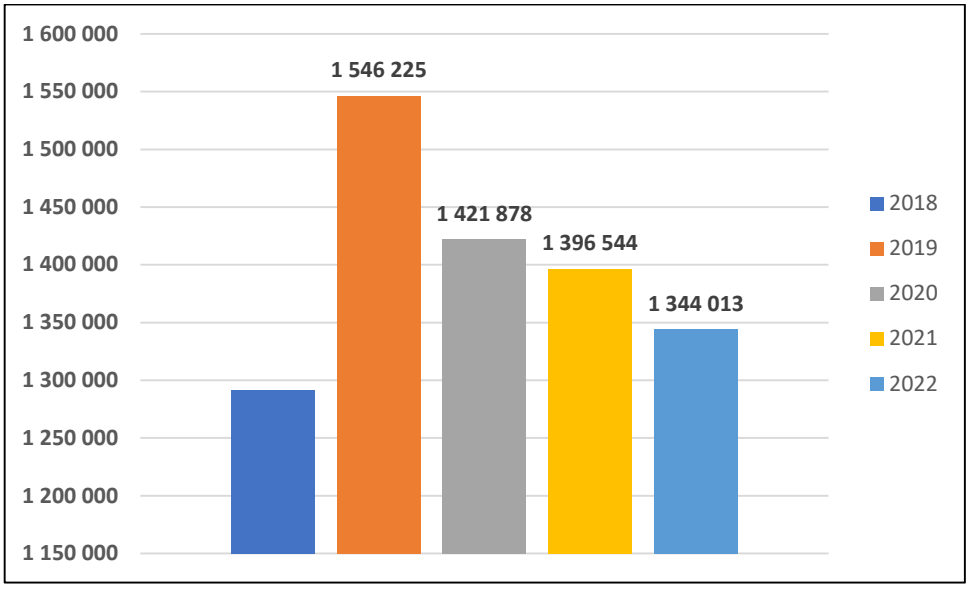

Figure 7 : Evolution des volumes annuels prélevés par la régie Interc'Eau (m3)

Le détail des volumes pour chaque point de prélèvement est disponible en annexe N°1 Détails des volumes produits.

Parmi les 1,34 millions de m^3 prélevés la majorité proviennent de la nappe alluviale.

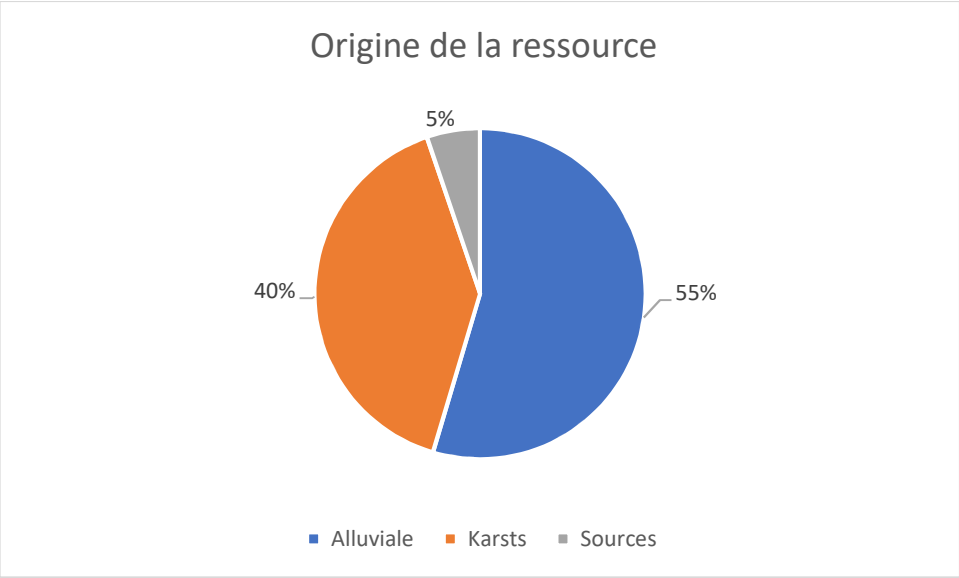

Figure 8 : Origine des volumes prélevés

Canet et Paulhan apparaissent comme les deux communes prélevant le plus à l'échelle Interc'Eau avec respectivement 21% et 24% des volumes prélevés :

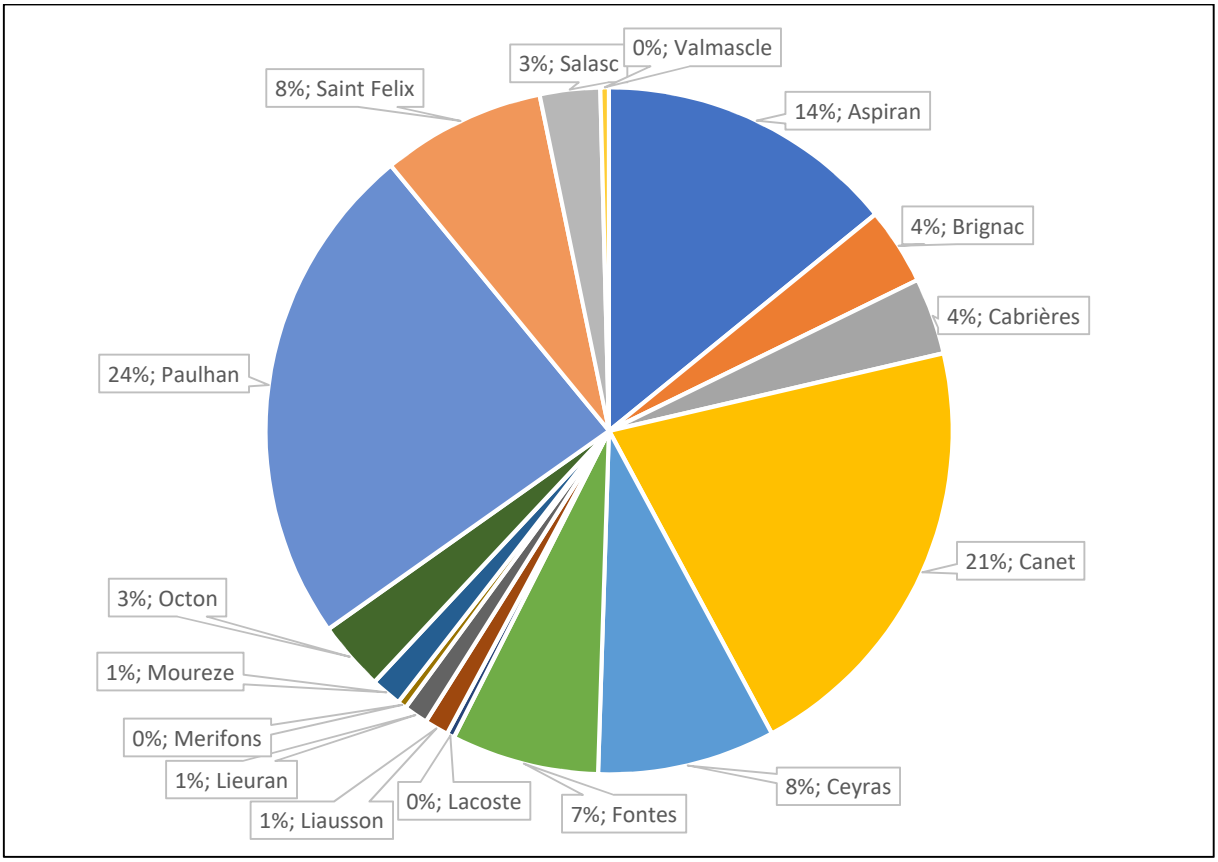

Figure 9 : Volumes prélevés par commune en %

II.3.2. Volumes vendus

Le détail des volumes vendus aux abonnés est disponible en annexe n°2 Détails des volumes vendus

	Acheteurs	Volumes vendus (m3)				
		2019	2020	2021	2022	Variation en %
TOTAL REGIE	Abonnés domestiques	847 503	897 822	900 294	902 972	0%
	Abonnés non domestiques	0	0	0	0	0%
	Total vendu aux abonnés (V7)	**847 503**	**897 822**	**900 294**	**902 972**	**0%**
	Vendu au service de CCVH	265	1 756	1 193	276	-77%
	Total vendu à d'autres services (V3)	**265**	**1 756**	**1 193**	**276**	**-77%**

Tableau 8 : Evolution des volumes vendus (m3)

II.3.3 Volumes achetés à d'autres services

Commune	Fournisseur	Volumes achetés (V2) en m3				
		2019	2020	2021	2022	Variation N/N-1 (%)
Lacoste	SIEL	2 759	1 991	2 782	12 376	+ 345%
Lieuran	SAUR	1 285	3 626	3 879	4 406	+14%
Saint Felix	CCVH	22 472	24 797	30 707	17 704	-42%
TOTAL REGIE		**26 516**	**30 414**	**37 368**	**34 486**	**62%**

Tableau 9 : Volumes achetés à d'autres services (m3)

L'augmentation des volumes achetés sur la commune de Lacoste s'explique par la mise en œuvre de l'interconnexion entre Lacoste et Clermont l'Hérault – Nébian – Villeneuvette communes gérées par la SAUR.

II.3.4 Autres volumes

Le détail des autres volumes est donné en annexe n°3 Détail des autres volumes

II.3.5 Bilan des volumes eau potable 2022

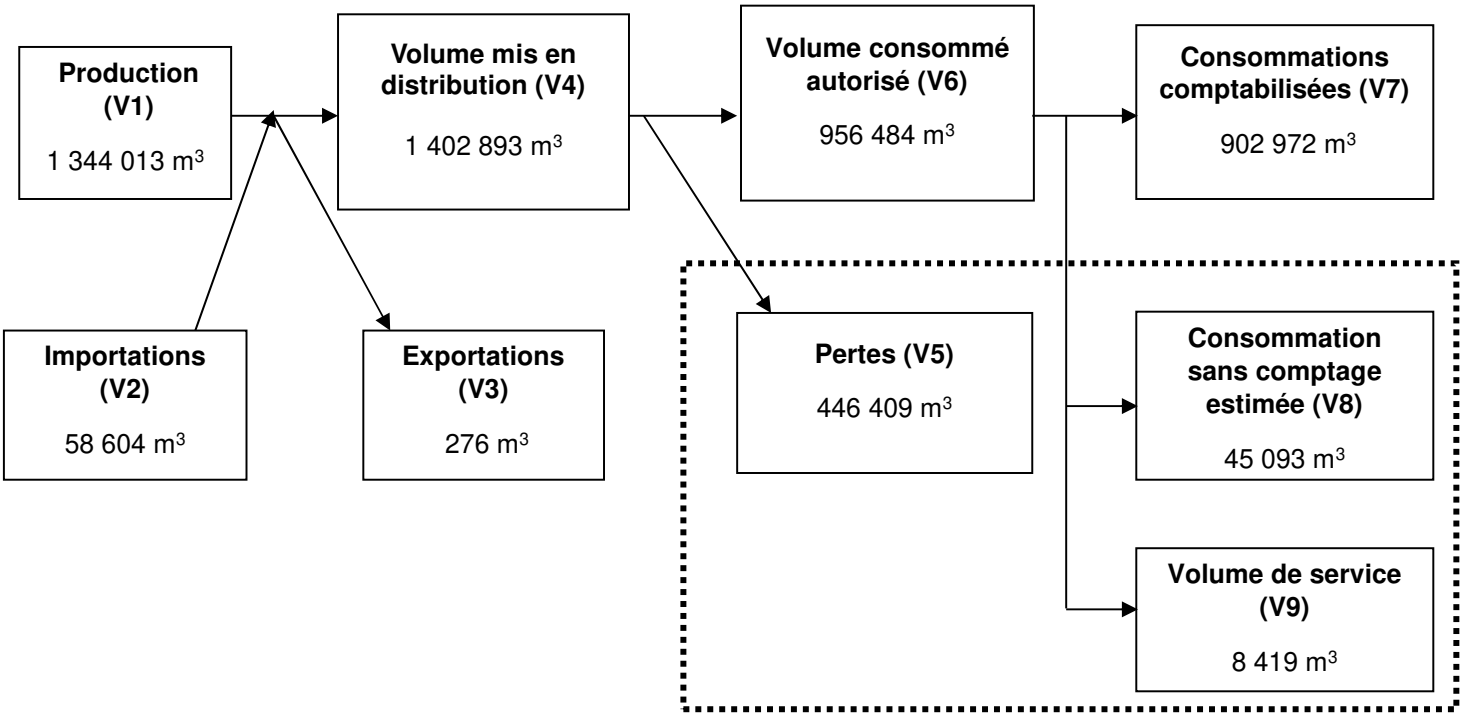

Figure 10 : Bilan des volumes 2022

III.1. TARIFS EN VIGUEUR

Le prix de l'eau pour chacune des communes membres de la régie Interc'Eau a été fixé par délibération des membres de la Communauté de communes du Clermontais.

Les prix TTC renseignés pour l'année N correspondent au prix fixé pour l'année N+1.
Ainsi les prix dans la tableau ci-dessous pour 2022 correspondent à ceux en vigueur à partir du 1er janvier 2023.

Prix TTC du m3				
	2020	**2021**	**2022**	**2023**
Aspiran	2,07 €	2,08 €	2,09 €	1,96
Brignac	1,97 €	2,01 €	2,04 €	1,96
Cabrières	1,85 €	1,91 €	1,98 €	1,96
Canet	1,73 €	1,83 €	1,93 €	1,96
Ceyras	2,07 €	2,08 €	2,09 €	1,96
Fontes	1,44 €	1,52 €	1,60 €	1,96
Lacoste	2,07 €	2,08 €	2,09 €	1,96
Liausson	1,50 €	1,59 €	1,67 €	1,96
Lieuran	2,06 €	2,08 €	2,09 €	1,96
Merifons	1,83 €	1,99 €	2,04 €	1,96
Moureze	1,84 €	1,91 €	1,97 €	1,96
Octon	1,98 €	2,02 €	2,07 €	1,96
Paulhan	1,74 €	1,82 €	1,91 €	1,96
Saint Felix	1,98 €	2,01 €	2,04 €	1,96
Salasc	1,55 €	1,64 €	1,72 €	1,96
Valmascle	1,73 €	1,79 €	1,86 €	1,96
Prix moyen Interc'Eau	**1,84 €**	**1,90 €**	**1,95 €**	**1,96**

Tableau 10 : Evolution du prix de l'eau potable par m3 pour une facture de 120m3 (prix TTC)

Entre 2022 et 2023, le prix de l'eau à l'échelle de la régie a augmenté de 1 centimes d'euros soit 1%.

III.2. FACTURE D'EAU

La facture d'eau est composée de plusieurs éléments :

- Une part fixe correspondant à l'abonnement, la location du compteur)
- Une part proportionnelle (liée à la consommation de l'abonné)
- Une part composée de plusieurs redevances prélevées par l'Agence de l'Eau
- La TVA

En 2023, le prix moyen d'une facture d'eau pour 120m3 consommés est resté stable.

Montant Facture 120 m3				
Tarifs	Echelle Interc'Eau			
	2020	2021	2022	2023
Part fixe (€HT/an)	38,44 €	39,38 €	40,00 €	45,48 €
Part proportionnelle 0-40(€ HT/m3)	1,06 €	1,095 €	1,13 €	1,14 €
Part proportionnelle 41-120(€ HT/m3)				1,42 €
Part proportionnelle <120(€ HT/m3)				1,79 €
Montant part fixe et proportionnelle pour 120 m3	166,00 €	170,81 €	175,65 €	176,28 €
Prélèvement ressource en eau (Agence de l'Eau) par m3	0,095 €	0,095 €	0,095 €	0,095 €
Pollution domestique (Agence de l'Eau) par m3	0,270 €	0,280 €	0,290 €	0,290 €
Montant redevances Agence de l'eau pour 120 m3	43,80 €	45,00 €	46,20 €	46,20 €
TVA à 5,5%	11,54 €	11,87 €	12,20 €	12,24 €
Montant total pour 120 m3	**221,34 €**	**227,68 €**	**234,05 €**	**234,72 €**
Cout par m3	**1,84 €**	**1,90 €**	**1,95 €**	**1,96 €**

Figure 11 : Part des différents éléments constituants la facture d'eau potable pour 120 m3

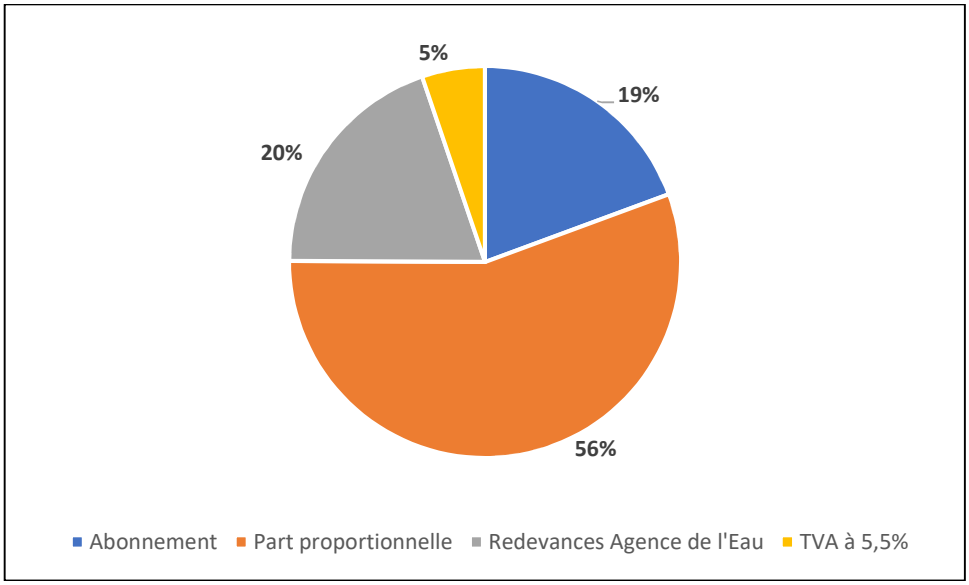

Tableau 11 : Evolution de la facture d'eau type pour 120 m3

IV. INDICATEURS DE PERFORMANCE DU SERVICE

IV.1. PROTECTION DES RESSOURCES

La réglementation définit une procédure particulière pour la protection des ressources en eau (captage, forage, etc.). En fonction de l'état d'avancement de la procédure, un indice est déterminé selon le barème suivant :

0%	Aucune action de protection
20%	Études environnementales et hydrogéologiques en cours
40%	Avis de l'hydrogéologue rendu
50%	Dossier déposé en préfecture
60%	Arrêté préfectoral
80%	Arrêté préfectoral complètement mis en œuvre (terrains acquis, servitudes mises en place, travaux terminés, etc.)
100 %	Arrêté préfectoral complètement mis en œuvre et mise en place d'une procédure de suivi de son application

L'indice d'avancement de protection des ressources sur le territoire de la régie Interc'Eau est de 74%.

Commune	Volumes prélevés (m3)					
	2018	2019	2020	2021	2022	Variation N/N-1 en %
	Indice de protection de la ressource	Indice de protection de la ressource	Indice de protection de la ressource	Indice de protection de la ressource	Indice de protection de la ressource	
Aspiran	80	80	80	80	80	0
Brignac	80	80	80	80	80	0
Cabrières	40	59	59	58	58	0
Canet	80	80	80	80	80	0
Ceyras	68	71	80	80	80	- 0
Fontes	40	40	40	40	40	0
Lacoste	74	80	80	80	80	0
Liausson	80	80	80	80	80	0
Lieuran	80	80	80	80	80	- 1
Merifons	80	80	80	80	80	- 0
Moureze	40	40	40	40	40	0
Octon	80	80	80	80	80	- 0
Paulhan		80	80	80	80	0
Saint Felix	80	80	80	80	80	- 0
Salasc	80	80	80	80	80	- 0
Valmascle	60	80	80	80	80	- 0
TOTAL REGIE	70	73	74	74	74	1

Figure 12 : Indice de protection de la ressource par ressource

IV.2. QUALITÉ DE L'EAU DISTRIBUÉE

Le taux de conformité de l'eau distribué atteint **98,77 %.**

Commune	2022		
	Prélèvement réalisés	Résultats non conformes	Taux de conformité (%)
Aspiran	12	0	100%
Brignac	9	0	100%
Cabrières	12	1	92%
Canet	12	0	100%
Ceyras	20	0	100%
Fontes	9	0	100%
Lacoste	9	0	100%
Liausson	9	0	100%
Lieuran	20	0	100%
Merifons	5	0	100%
Moureze	6	0	100%
Octon	11	1	91%

Paulhan	15	0	100%
Saint Felix	5	0	100%
Salasc	5	0	100%
Valmascle	4	0	100%
TOTAL REGIE	**163**	**2**	**98,77**

Tableau 12 : Analyses réalisées 2022 pour chaque commune

Cabrières : Une analyse non conforme pour turbidité aux Crozes.

Octon : analyse non conforme pour cause d'Escherichia coli.

IV.3 INDICATEURS DE CONNAISSANCE ET DE GESTION PATRIMONIALE DES RÉSEAUX

L'indicateur de connaissance et de gestion patrimoniale de réseaux atteint **74%.**

Le détail permettant le calcul de cet indicateur est donné en annexe VII.4 Calcul des indicateurs de connaissance et de gestion patrimoniale des réseaux

IV.4. INDICATEURS DE PERFORMANCE DU RÉSEAU

En 2022, le **rendement du réseau** atteint **70.2%**. L'indice linéaire de consommation est de 13,74 et l'indice linéaire de perte en réseau atteint 5,86.

Rendement et ILC et ILP				
	2019	**2020**	**2021**	**2022**
Rendement du réseau	**58,00**	**65,00**	**65,80**	**70,18**
Indice linéaire de consommation en m3/j/km	**13,6**	**13,7**	**13,7**	**14,3**
Indice linéaire de perte en réseau m3/j/km	**10,1**	**6,6**	**5,86**	**4,62**

Tableau 13 : Evolution des indicateurs de performance réseaux

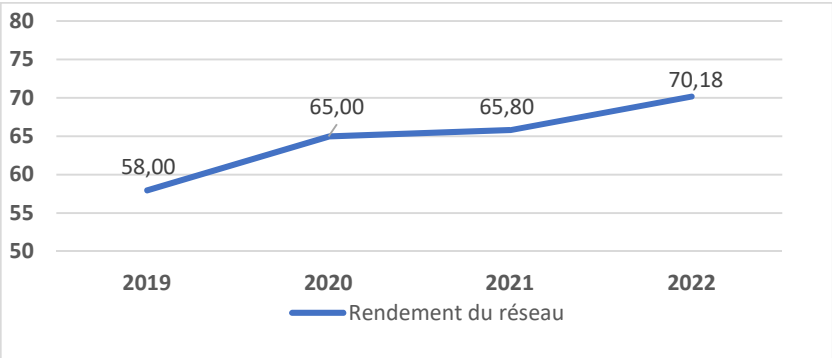

Figure 13 : Evolution du rendement de réseau

Le détail des indicateurs de performance pour chaque commune de la régie Interc'Eau est disponible en annexe VII.5. Indicateurs de performance réseau des communes de la régie.

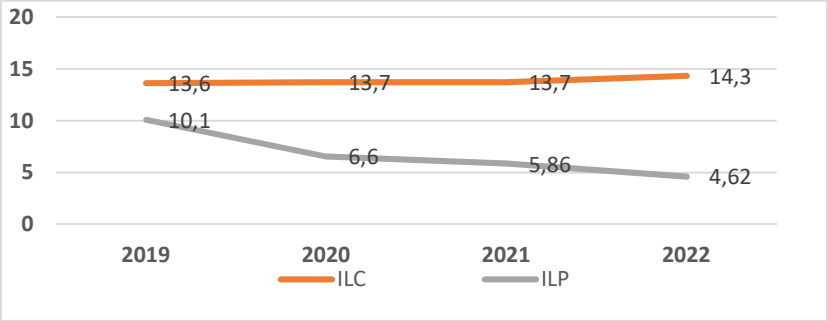

Figure 14 : Evolution de l'IL et ILC

V. FINANCES ET INVESTISSEMENTS DU SERVICE

V.1. ENDETTEMENT DU SERVICE

Pour compléter ses recettes propres, la régie Interc'Eau a eu recours à l'emprunt.
Au 31 décembre 2022, le niveau d'endettement était le suivant :

Etat de la dette	
Capital restant dû au 31/12	4 199 578.63 €

Tableau 14 : Capital restant dû

Montant remboursé durant l'année de l'exercice	
Capital remboursé	219 484.98 €
Intérêts payés	22 203,17 €

Tableau 15 : Montants de la dette remboursés en 2022

V.2. DOTATION AUX AMORTISSEMENTS

Dotation aux amortissements	
Montant	689 811,97 €

Tableau 16 : Dotation aux amortissements

V.3. RECETTES ET FRAIS DE LA RÉGIE INTERC'EAU

V.3.1. Section exploitation

Recettes d'exploitation de la collectivité

Le tableau ci-dessous présente les recettes d'exploitation de gestion des services :

Recettes d'exploitation du service	Montant en €
Vente d'eau	1 868 103,01 €
Travaux réalisés	152 477,48 €
Redevances et Taxes	372 444,58 €
Subventions d'exploitation perçues	0,00 €
Montant total	**2 393 025,07 €**

Tableau 17 : Recettes d'exploitation de la collectivité

Dépenses d'exploitation de la collectivité

Le tableau ci-dessous présente les dépenses d'exploitation (gestion des services)

Dépenses d'exploitation	Montant en €
Charges à caractère général*	759 103,73 €
Charges de personne et frais assimilés	549 364,42 €
Atténuation de produits	376 438,52 €
Autres charges de gestion courante	9 299,38 €
Montant total	**1 694 206,05 €**

Tableau 18 : Dépenses d'exploitation de la collectivité

V.3.2. Section investissement

Dépenses d'investissements réalisés

Le tableau ci-dessous présente les investissements d'équipement réalisés en 2022 :

Nature des investissements	Montant en €
Réhabilitation de réseaux	1 508 534,65 €
Travaux captage AEP	1 206 483,00 €
Projets Intercommunaux	3 947,20 €
Matériels régie Interc'Eau	69 953,94 €
Subvention d'investissements	0,00 €
Montant total	**2 788 918,79 €**

Tableau 19 : Investissements d'équipements réalisés

Subventions d'équipements perçues

Le tableau ci-dessous présente les subventions d'équipements perçues en 2022 :

Subventions perçues	Montant en €
Etat	62 758,35 €
Département	241 964,17 €
Agence de l'Eau	378 805,00 €
Total	**683 527,52 €**

Tableau 20 : Subventions d'équipements perçues

VI. TABLEAU RÉCAPITULATIF DES INDICATEURS

TOTAL REGIE					
Indicateur descriptifs des services		**2019**	**2020**	**2021**	**2022**
D101.0	Estimation du nombre d'habitants desservis	15 279	15 279	15 647	16 197
D102.0	Prix TTC du service au m3 pour 120m3 (€/m3)	1,84	1,90	1,95	1,96
Indicateur de performance					
P101.1	Microbiologie / Taux de conformité des prélèvements sur les eaux distribuées réalisés au titre du contrôle sanitaire par rapport aux limites de qualité	98,67	99,27	85,71	0,99
P104.3	Rendement du réseau de distribution	57,52	64,95	65,77	0,70
P105.3	Indice linéaire des volumes non comptés (m3/km/jour)	10,91	7,21	6,48	5,32
P106.3	Indice linéaire de perte de réseau (m3/km/jour)	10,06	6,57	5,86	4,62
P108.3	Indice d'avancement de la protection de la ressource en eau	73	74	74	74

Tableau 21 : Tableau récapitulatif des indicateurs

VII.1. DÉTAILS DES VOLUMES PRODUITS

Commune	Ouvrage de prélèvement	Volumes autorisés annuels (m3)	Volumes prélevés (m3)				
			2018	2019	2020	2021	2022
			Volumes prélevés (m3)	Volumes prélevés (m3)	Volumes prélevés (m3)	Volumes prélevés (m3)	Volumes prélevés (m3)
Aspiran	Forage Famajou F3			-	-		
	Forage la Plaine F1 Nord	150 000	29 347	35 505	58 973	53 522	92 140
	Forage la Plaine F2 sud		71 398	92 072	90 455	74 489	97 488
	Total	**150 000**	**100 745**	**127 577**	**149 428**	**128 011**	**189 628**
Brignac	Forage Rivière Est F1	73 000	22 720	31 867	23 416	27 179	24 438
	Forage Rivière Ouest F2		23 721	34 184	23 884	27 179	24 320
	Total	**73 000**	**46 441**	**66 051**	**47 300**	**54 357**	**48 758**
Cabrières	Source Boutouri amont			-	-		
	Source Boutouri aval			-	-		
	Forage Crozes		838	2 573	3 516	5 854	5 130
	Forage Estabel	59 400	80 761	68 205	50 684	48 942	43 328
	Total	**59 400**	**81 599**	**70 778**	**54 200**	**54 796**	**48 458**
Canet	Forage Clocher Est	228 125	79 467	83 897	69 125	79 717	68 126
	Forage Clocher Ouest		256 188	268 446	240 918	239 360	210 756
	Total Canet	**228 125**	**335 655**	**352 343**	**310 043**	**319 077**	**278 882**
Ceyras	Forage Cambou 1	127 750	29 802	36 194	34 663	39 289	48 489
	Forage Cambou 2		29 242	36 280	37 285	37 033	43 874
	Forage Roujals	57 750	28 318	24 084	3 607	-	8 668
	Puits Roujals	9 850	5 250	8 721	22 233	11 030	11 158
	Total	**195 350**	**92 612**	**105 279**	**97 788**	**87 352**	**112 189**
Fontes	Forage Carlencas 75,2			-	-		
	Forage Carlencas 86		61 652	59 588	85 138	104 484	93 382
	Source Thiberet		42 049	42 795	17 872	9 520	-
	Total	**-**	**103 701**	**102 383**	**103 010**	**114 004**	**93 382**
Lacoste	Source Fontchaude	10 037	12 852	15 188	11 692	17 092	4 831
	Mas Audran	[redacted]					
	Total	**10 037**	**12 852**	**15 188**	**11 692**	**17 092**	**4 831**
Liausson	Foux	/		-	-		
	Montdardie	24 500	12 402	14 935	15 401	15 847	15 063
	Total	**24 500**	**12 402**	**14 935**	**15 401**	**15 847**	**15 063**
Lieuran	Forage du Lavoir	70 080	32 716	23 622	37 212	18 172	17 138
	Total	**70 080**	**32 716**	**23 622**	**37 212**	**18 172**	**17 138**
Merifons	Forage Mas Canet	10 520	8 036	5 620	8 228	7 703	5 668
	Total	**10 520**	**8 036**	**5 620**	**8 228**	**7 703**	**5 668**
Moureze	Forage Mourèze		23 699	19 147	19 667	23 096	19 458
	Total	**-**	**23 699**	**19 147**	**19 667**	**23 096**	**19 458**
Octon	Source Font Majol	21 000	15 038	15 634	14 434	11 488	26 889
	Forage Garajou		15 240	18 355	19 205	22 864	16 767
	La Selve		15 037	15 633	14 433	11 488	-
	Total	**21 000**	**45 315**	**49 622**	**48 072**	**45 839**	**43 656**
Paulhan	Forage Rieux F1	1 051 200	173 703	186 887	156 101	167 709	139 782
	Forage Rieux F2		173 703	186 886	156 101	167 709	180 104
	Total	**1 051 200**	**347 406**	**373 773**	**312 202**	**335 417**	**319 886**
Saint Felix	Forage Rabieux	208 050		161 565	146 064	126 996	103 373
	Total	**208 050**	**-**	**161 565**	**146 064**	**126 996**	**103 373**
Salasc	Source La Gloriette	42 700	43 103	52 665	56 803	44 460	38 232
	Total	**42 700**	**43 103**	**52 665**	**56 803**	**44 460**	**38 232**
Valmascle	Forage Valmascle	5 756	5 051	5 677	4 768	4 325	5 411
	Total	**5 756**	**5 051**	**5 677**	**4 768**	**4 325**	**5 411**
TOTAL REGIE		**2 149 718**	**1 291 333**	**1 546 225**	**1 421 878**	**1 396 544**	**1 344 013**

Tableau 22 : Détail des volumes produits (m3)

VIII.2. DETAIL DES VOLUMES VENDUS

Commune	Acheteurs	Volumes vendus (m3)			
		2019	2020	2021	2022
Aspiran	Abonnés domestiques	73 312	83 313	77 261	80 818
	Abonnés non domestiques	0	0	0	0
	Total vendu aux abonnés (V7)	**73 312**	**83 313**	**77 261**	**80 818**
	Vendu au service de	0	0		
	Total vendu à d'autres services (V3)	**0**	**0**		
Brignac	Abonnés domestiques	41 423	37 350	39 525	42 260
	Abonnés non domestiques	0	0	0	0
	Total vendu aux abonnés (V7)	**41 423**	**37 350**	**39 525**	**42 260**
	Vendu au service de	0	0		
	Total vendu à d'autres services (V3)	**0**	**0**		
Cabrières	Abonnés domestiques	29 962	36 605	34 869	34 562
	Abonnés non domestiques	0	0	0	0
	Total vendu aux abonnés (V7)	**29 962**	**36 605**	**34 869**	**34 562**
	Vendu au service de	0	0		
	Total vendu à d'autres services (V3)	**0**	**0**		
Canet	Abonnés domestiques	158 431	161 099	167 913	182 669
	Abonnés non domestiques	0	0	0	0
	Total vendu aux abonnés (V7)	**158 431**	**161 099**	**167 913**	**182 669**
	Vendu au service de	0	0		
	Total vendu à d'autres services (V3)	**0**	**0**		
Ceyras	Abonnés domestiques	63 514	60 507	56 077	67 255
	Abonnés non domestiques	0	0	0	0
	Total vendu aux abonnés (V7)	**63 514**	**60 507**	**56 077**	**67 255**
	Vendu au service de	0	0		
	Total vendu à d'autres services (V3)	**0**	**0**		
Fontes	Abonnés domestiques	61 957	61 081	56 077	58 953
	Abonnés non domestiques	0	0	0	0
	Total vendu aux abonnés (V7)	**61 957**	**61 081**	**56 077**	**58 953**
	Vendu au service de	0	0		
	Total vendu à d'autres services (V3)	**0**	**0**		
Lacoste	Abonnés domestiques	10 771	11 625	15 898	11 918
	Abonnés non domestiques	0	0	0	0
	Total vendu aux abonnés (V7)	**10 771**	11 625	**15 898**	**11 918**
	Vendu au service de	0	0		
	Total vendu à d'autres services (V3)	**0**	**0**		
Liausson	Abonnés domestiques	7 668	9 843	10 921	12 012
	Abonnés non domestiques	0	0	0	0
	Total vendu aux abonnés (V7)	**7 668**	**9 843**	**10 921**	**12 012**
	Vendu au service de	0	0		
	Total vendu à d'autres services (V3)	**0**	**0**		
Lieuran	Abonnés domestiques	15 407	21 438	16 358	16 522
	Abonnés non domestiques	0	0	0	0
	Total vendu aux abonnés (V7)	**15 407**	**21 438**	**16 358**	**16 522**

	Vendu au service de	0	0		
	Total vendu à d'autres services (V3)	**0**	**0**		
Merifons	Abonnés domestiques	4 737	4 504	4 383	3 818
	Abonnés non domestiques	0	0	0	0
	Total vendu aux abonnés (V7)	**4 737**	**4 504**	**4 383**	**3 818**
	Vendu au service de	0	0		
	Total vendu à d'autres services (V3)	**0**	**0**		
Moureze	Abonnés domestiques	12 934	13 894	12 942	13 994
	Abonnés non domestiques	0	0	0	0
	Total vendu aux abonnés (V7)	**12 934**	**13 894**	**12 942**	**13 994**
	Vendu au service de	0	0		
	Total vendu à d'autres services (V3)	**0**	**0**		
Octon	Abonnés domestiques	28 464	25 899	35 294	30 289
	Abonnés non domestiques	0	0	0	0
	Total vendu aux abonnés (V7)	**28 464**	**25 899**	**35 294**	**30 289**
	Vendu au service de	0	0		
	Total vendu à d'autres services (V3)	**0**	**0**		
Paulhan	Abonnés domestiques	204 784	227 681	241 574	230 418
	Abonnés non domestiques	0	0	0	0
	Total vendu aux abonnés (V7)	**204 784**	227 681	**241 574**	**230 418**
	Vendu au service de	0	0		
	Total vendu à d'autres services (V3)	**0**	**0**		
Saint Felix	Abonnés domestiques	111 581	119 627	106 335	88 107
	Abonnés non domestiques	0	0	0	0
	Total vendu aux abonnés (V7)	**111 581**	**119 627**	**106 335**	**88 107**
	Vendu à la CCVH	265	1 756	1 193	276
	Total vendu à d'autres services (V3)	**265**	**1 756**	**1 193**	**276**
Salasc	Abonnés domestiques	18 881	20 049	21 284	25 801
	Abonnés non domestiques	0	0	0	0
	Total vendu aux abonnés (V7)	**18 881**	**20 049**	**21 284**	**25 801**
	Vendu au service de	0	0		
	Total vendu à d'autres services (V3)	**0**	**0**		
Valmascle	Abonnés domestiques	3 677	3 307	3 583	3 576
	Abonnés non domestiques	0	0	0	0
	Total vendu aux abonnés (V7)	**3 677**	**3 307**	**3 583**	**3 576**
	Vendu au service de	0	0		
	Total vendu à d'autres services (V3)	**0**	**0**		
TOTAL REGIE	Abonnés domestiques	847 503	897 822	900 294	902 972
	Abonnés non domestiques	0	0	0	0
	Total vendu aux abonnés (V7)	**847 503**	**897 822**	**900 294**	**902 972**
	Vendu au service de CCVH	265	1 756	1 193	276
	Total vendu à d'autres services (V3)	**265**	**1 756**	**1 193**	**276**

Tableau 23 : Détail des volumes vendus (m3)

VII.3. DETAIL DES AUTRES VOLUMES

Commune	Autres volumes (V6/ V8 / V9) en m3		
	Volume de consommation sans comptage (V8)	Volume de service (V9)	Volumes consommé autorisés (V6)
	2022	2022	2022
Aspiran	4 041	770	85 629
Brignac	2 113	130	44 503
Cabrières	1 728	410	36 700
Canet	9 133	1 380	193 182
Ceyras	3 363	890	71 508
Fontes	2 948	450	62 351
Lacoste	596	1 118	13 632
Liausson	601	110	12 723
Lieuran	770	246	17 538
Merifons	191	170	4 179
Moureze	700	90	14 784
Octon	1 514	280	32 083
Paulhan	11 521	1 260	243 199
Saint Felix	4 405	605	93 117
Salasc	1 291	470	27 562
Valmascle	179	40	3 795
TOTAL REGIE	**45 093**	**8 419**	**956 484**

Tableau 24 : Autres volumes (m3)

VII.4. CALCUL DES INDICATEURS DE CONNAISSANCE ET DE GESTION PATRIMONIALE DES RÉSEAUX

	nombre de points	Valeur	points potentiels
PARTIE A : PLAN DES RESEAUX (15 points)			
VP.236 - Existence d'un plan des réseaux mentionnant la localisation des ouvrages principaux (ouvrage de captage, station de traitement, station de pompage, réservoir) et des dispositifs de mesures	oui : 10 points non : 0 point	Oui	10
VP.237 - Existence et mise en œuvre d'une procédure de mise à jour, au moins chaque année, du plan des réseaux pour les extensions, réhabilitations et renouvellements de réseaux (en l'absence de travaux, la mise à jour est considérée comme effectuée)	oui : 5 points non : 0 point	Oui	5
PARTIE B : INVENTAIRE DES RESEAUX (30 points qui ne sont décomptés que si la totalité des points a été obtenue pour la partie A)			
VP.238 - Existence d'un inventaire des réseaux avec mention, pour tous les tronçons représentés sur le plan, du linéaire, de la catégorie de l'ouvrage et de la précision des informations cartographiques	0 à 15 points sous conditions *(1)*	Oui	15
VP.240 - Intégration, dans la procédure de mise à jour des plans, des informations de l'inventaire des réseaux (pour chaque tronçon : linéaire, diamètre, matériau, date ou période de pose, catégorie d'ouvrage, précision cartographique)		Oui	
VP.239 - Pourcentage du linéaire de réseau pour lequel l'inventaire des réseaux mentionne les matériaux et diamètres		100%	
VP.241 - Pourcentage du linéaire de réseau pour lequel l'inventaire des réseaux mentionne la date ou la période de pose	0 à 15 points sous conditions *(2)*	100%	15

PARTIE C : AUTRES ELEMENTS DE CONNAISSANCE ET DE GESTION DES RESEAUX (75 points qui ne sont décomptés que si 40 points au moins ont été obtenus en partie A et B)			
VP.242 - Localisation des ouvrages annexes (vannes de sectionnement, ventouses, purges, PI,...) et des servitudes de réseaux sur le plan des réseaux	oui : 10 points non : 0 point	Oui	10
VP.243 - Inventaire mis à jour, au moins chaque année, des pompes et équipements é lectromécaniques existants sur les ouvrages de stockage et de distribution (en l'absence de modifications, la mise à jour est considérée comme effectuée)	oui : 10 points non : 0 point	Oui	10
VP.244 - Localisation des branchements sur le plan des réseaux *(3)*	oui : 10 points non : 0 point	Non	0
VP.245 - Pour chaque branchement, caractéristiques du ou des compteurs d'eau incluant la référence du carnet métrologique et la date de pose du compteur *(3)*	oui : 10 points non : 0 point	Non	0
VP.246 -Identification des secteurs de recherches de pertes d'eau par les réseaux, date et nature des réparations effectuées	oui : 10 points non : 0 point	Oui	10
VP.247 - Localisation à jour des autres interventions sur le réseau (réparations, purges, travaux de renouvellement, etc.)	oui : 10 points non : 0 point	Oui	10
VP.248 - Existence et mise en œuvre d'un programme pluriannuel de renouvellement des canalisations (programme détaillé assorti d'un estimatif portant sur au moins 3 ans)	oui : 10 points non : 0 point	Oui	10
VP.249 - Existence et mise en œuvre d'une modélisation des réseaux sur au moins la moitié du linéaire de réseaux	oui : 5 points non : 0 point	Oui	5
TOTAL (indicateur P103.2B)	**120**	-	100

Tableau 25 : Eléments de calcul des indicateurs de connaissance et gestion patrimoniale des réseaux

VII.5. INDICATEURS DE PERFORMANCE RÉSEAU DES COMMUNES DE LA RÉGIE

Rendement et ILC et ILP		
Commune		**2022**
Aspiran	Rendement du réseau (%)	45%
	Indice linéaire de consommation (m3/j/km)	14,04
	Indice linéaire de perte en réseau m3/j/km	17,05
Brignac	Rendement du réseau (%)	91%
	Indice linéaire de consommation (m3/j/km)	21,70
	Indice linéaire de perte en réseau m3/j/km	2,07
Cabrières	Rendement du réseau (%)	76%
	Indice linéaire de consommation (m3/j/km)	11,44
	Indice linéaire de perte en réseau m3/j/km	3,66
Canet	Rendement du réseau (%)	69%
	Indice linéaire de consommation (m3/j/km)	21,50
	Indice linéaire de perte en réseau m3/j/km	9,54
Ceyras	Rendement du réseau (%)	83%
	Indice linéaire de consommation (m3/j/km)	15,04
	Indice linéaire de perte en réseau m3/j/km	3,19
Fontes	Rendement du réseau (%)	67%
	Indice linéaire de consommation (m3/j/km)	9,82
	Indice linéaire de perte en réseau m3/j/km	4,89
Lacoste	Rendement du réseau (%)	79%
	Indice linéaire de consommation (m3/j/km)	6,08
	Indice linéaire de perte en réseau m3/j/km	1,59
Liausson	Rendement du réseau (%)	84%
	Indice linéaire de consommation (m3/j/km)	8,76
	Indice linéaire de perte en réseau m3/j/km	1,61
Lieuran	Rendement du réseau (%)	89%
	Indice linéaire de consommation (m3/j/km)	14,99
	Indice linéaire de perte en réseau m3/j/km	1,92
Merifons	Rendement du réseau (%)	74%
	Indice linéaire de consommation (m3/j/km)	1,54
	Indice linéaire de perte en réseau m3/j/km	0,55
Moureze	Rendement du réseau (%)	76%
	Indice linéaire de consommation (m3/j/km)	16,10
	Indice linéaire de perte en réseau m3/j/km	5,09
Octon	Rendement du réseau (%)	73%
	Indice linéaire de consommation (m3/j/km)	7,72
	Indice linéaire de perte en réseau m3/j/km	2,78
Paulhan	Rendement du réseau (%)	76%
	Indice linéaire de consommation (m3/j/km)	20,36
	Indice linéaire de perte en réseau m3/j/km	6,42

Saint Felix	Rendement du réseau (%)	68%
	Indice linéaire de consommation (m3/j/km)	17,41
	Indice linéaire de perte en réseau m3/j/km	8,90
	Part des volumes vendus sur volumes produits (%)	85%
Salasc	Rendement du réseau (%)	72%
	Indice linéaire de consommation (m3/j/km)	10,83
	Indice linéaire de perte en réseau m3/j/km	4,19
Valmascle	Rendement du réseau (%)	70%
	Indice linéaire de consommation (m3/j/km)	1,14
	Indice linéaire de perte en réseau m3/j/km	0,49
TOTAL REGIE	**Rendement du réseau**	**70,18**
	Indice linéaire de consommation en m3/j/km	**14,3**
	Indice linéaire de perte en réseau m3/j/km	**4,62**

Tableau 26 : Indicateurs de performance réseau des communes

Salagou Cœur d'Hérault

Communauté de communes du
CLERMONTAIS

INTERC'EAU – RÉGIE EAU & ASSAINISSEMENT
4, rue du Maréchal Ferrand - ZAC de la Barthe - 34230 Paulhan
0 805 295 715 - *eau.assainissement@cc-clermontais.fr*
CommunauteCommunesClermontais - www.cc-clermontais.fr

Salagou Cœur d'Hérault
COMMUNAUTÉ DE COMMUNES DU CLERMONTAIS

PÔLE INTERCOMMUNAL DE L'EAU
Salagou Cœur d'Hérault

RPQS

Rapport sur le Prix et la Qualité du Service public de l'assainissement collectif

2022

Rapport annuel relatif au prix et à la qualité du service public de l'assainissement collectif pour l'exercice présenté conformément à l'article L2224 - 5 du code général des collectivités territoriales et au décret du 2 mai 2007.

Tout renseignement concernant la réglementation en vigueur, la définition et le calcul des différents indicateurs peut être obtenu sur le site www.services.eaufrance.fr , rubrique « l'Observatoire »

Si les informations pré-remplies ne sont pas correctes, veuillez contacter votre DDT

SOMMAIRE

1. CARACTÉRISATION DU SERVICE 4
1.1. PRÉSENTATION DU TERRITOIRE DESSERVI 4
1.2. MODE DE GESTION DU SERVICE 4
1.3. ESTIMATION DE LA POPULATION DESSERVIE (D201.0) 5
1.4. NOMBRE D'ABONNÉS 5
1.5. VOLUMES FACTURES 7
1.6. DÉTAIL DES IMPORTS ET EXPORTS D'EFFLUENTS 9
1.7. AUTORISATIONS DE DEVERSEMENTS D'EFFLUENTS INDUSTRIELS (D.202.0) 9
1.8. LINEAIRE DE RESEAUX DE COLLECTE (HORS BRANCHEMENTS) ET / OU TRANSFERT 9
1.9. OUVRAGES D'EPURATION DES EAUX USEES 10
1.10 QUANTITÉS DE BOUES ISSUES DES OUVRAGES D'ÉPURATION (D203.0) 29
1.10.1 Quantités de boues produites par les ouvrages d'épuration 29
1.10.2 Quantité de boues évacuées des ouvrages d'épuration 30

2 TARIFICATION DE L'ASSAINISSEMENT ET RECETTES DU SERVICE 31
2.1 MODALITÉS DE TARIFICATION 31
1.10. 33
1.11. 33
2.2 FACTURE D'ASSAINISSEMENT TYPE (D204.0) 33
2.3 RECETTES 36

3 INDICATEURS DE PERFORMANCE 37
3.1 TAUX DE DESSERTE PAR LE RÉSEAU D'ASSAINISSEMENT COLLECTIF (P201.1) 37
3.2 INDICE DE CONNAISSANCE ET DE GESTION PATRIMONIALE DES RÉSEAUX (P202.2B) 37
3.3 CONFORMITE DE LA COLLECTE DES EFFLUENTS (P203.3) 39
3.4 CONFORMITÉ DES EQUIPEMENTS DES STATIONS DE TRAITEMENT DES EAUX USÉES (P204.3) 40
3.5 CONFORMITÉ DE LA PERFORMANCE DES OUVRAGES D'ÉPURATION (P205.3) 41
3.6 TAUX DE BOUES ÉVACUÉES SELON LES FILIÈRES CONFORMES À LA RÈGLEMENTATION (P206.3) 42

4 FINANCEMENT DES INVESTISSEMENTS 43
4.1. MONTANTS FINANCIERS 43
4.2. ÉTAT DE LA DETTE DU SERVICE 43
4.3. AMORTISSEMENTS 44
4.4. PRÉSENTATION DES PROJETS À L'ÉTUDE EN VUE D'AMÉLIORER LA QUALITÉ DU SERVICE À L'USAGER ET LES PERFORMANCES ENVIRONNEMENTALES DU SERVICE ET MONTANTS PRÉVISIONNELS DES TRAVAUX 44
4.5. PRÉSENTATION DES PROGRAMMES PLURIANNUELS DE TRAVAUX ADOPTÉS PAR L'ASSEMBLÉE DÉLIBERANTE AU COURS DU DERNIER EXERCICE 44

5. ACTIONS DE SOLIDARITÉ ET DE COOPÉRATION DÉCENTRALISÉE DANS LE DOMAINE DE L'EAU 45
5.1 ABANDONS DE CRÉANCE OU VERSEMENTS À UN FONDS DE SOLIDARITÉ (P207.0) 45
5.2. OPÉRATIONS DE COOPÉRATION DÉCENTRALISÉE (CF. L 1115-1-1 DU CGCT) 45

6. TABLEAU RÉCAPITULATIF DES INDICATEURS 46

1. CARACTÉRISATION DU SERVICE

1.1. PRÉSENTATION DU TERRITOIRE DESSERVI

Le service est géré au niveau / ☐ **communal**
☒ **intercommunal**

- Nom de la collectivité : Communauté de communes du Clermontais
- Caractéristiques (commune, EPCI et type, etc.) : Communauté de communes
- Compétences liées au service :

		Oui	Non
	Collecte	☒	☐
	Transport	☒	☐
	Dépollution	☒	☐
	Contrôle de raccordement	☒	☐
	Elimination des boues produites	☒	☐
Et à la demande des propriétaires :	Les travaux de mise en conformité de la partie privative du branchement	☐	☒
	Les travaux de suppression ou d'obturation des fosses	☐	☒

- Territoire desservi (communes adhérentes au service, secteurs et hameaux desservis, etc.) : Canet
- Existence d'une CCSPL: ☐ Oui ☒ Non
- Existence d'un zonage : ☐ Oui, date d'approbation* : ☐ En cours d'élaboration
- Existence d'un règlement de service ☒ Oui, date d'approbation* : 07/11/2017 ☐ Non

1.2. MODE DE GESTION DU SERVICE

Le service est exploité en **Régie par Régie à autonomie financière**

* Approbation en assemblée délibérante

1.3. ESTIMATION DE LA POPULATION DESSERVIE (D201.0)

Est ici considérée comme un habitant desservi toute personne – y compris les résidents saisonniers – domiciliée dans une zone où il existe à proximité une antenne du réseau public d'assainissement collectif sur laquelle elle est ou peut être raccordée.
Le service public d'assainissement collectif dessert 15807 habitants au 31/12/2022 (15520 au 31/12/2021).

1.4. NOMBRE D'ABONNÉS

Les abonnés domestiques et assimilés sont ceux redevables à l'Agence de l'eau au titre de la pollution de l'eau d'origine domestique en application de l'article L213-10-3 du Code de l'environnement.

Le service public d'assainissement collectif dessert 8303 abonnés au 31/12/2022 (8028 au 31/12/2021).

La répartition des abonnés par commune est la suivante :

Commune	Nombre total d'abonnés 31/12/2021	Nombre total d'abonnés au 31/12/2022	Variation en %
TOTAL REGIE	**8 028**	**8 339**	**3,87%**
Aspiran	841	867	3,09%
Brignac	381	394	3,41%
Cabrières	305	310	1,64%
Canet	1 540	1 655	7,47%
Ceyras	561	575	2,50%
Fontes	583	594	1,89%
Lacoste	89	91	2,25%
Liausson	111	113	1,80%
Lieuran	158	159	0,63%
Merifons	19	18	-5,26%
Moureze	107	112	4,67%
Octon	321	326	1,56%
Paulhan	2 030	2 081	2,51%
Saint Felix	559	575	2,86%
Salasc	206	217	5,34%
Usclas	210	246	17,14%
Valmascle	7	6	-14,29%

La densité linéaire d'abonnés (nombre d'abonnés par km de réseau hors branchement) est de 64,56 abonnés/km au 31/12/2022. (63,13 abonnés/km au 31/12/2022).

Le nombre d'habitants par abonné (population desservie rapportée au nombre d'abonné) est de 1,90 habitants/abonné au 31/12/2022. (1,93 habitants/abonné au 31/12/2021).

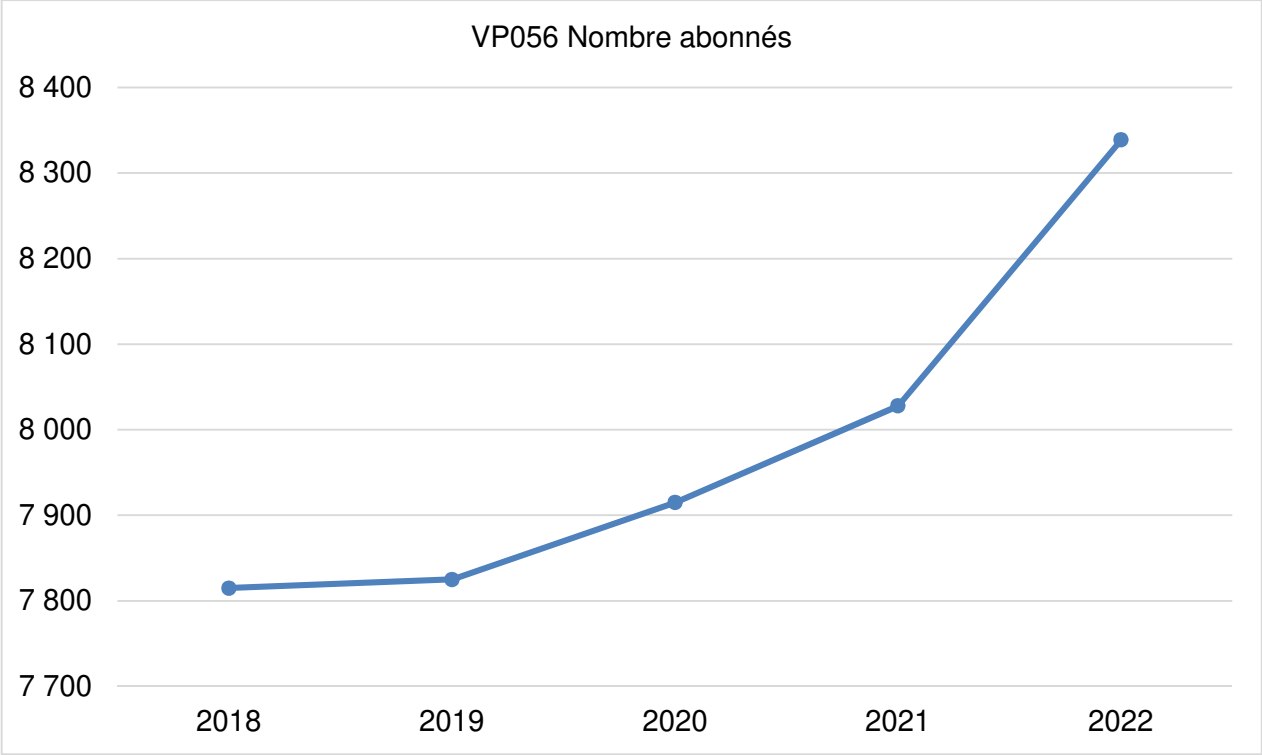

1.5. VOLUMES FACTURES

Commune	Volumes facturés (m3)		
	Exercice 2021 (m3)	Exercice 2022 (m3)	Variation en %
TOTAL REGIE	**918 699**	**936 463**	**1,93%**
Aspiran	77 261	80 818	**4,60%**
Brignac	39 525	42 260	**6,92%**
Cabrières	34 869	34 562	**-0,88%**
Canet	167 913	182 669	**8,79%**
Ceyras	56 077	67 255	**19,93%**
Fontes	56 077	58 953	**5,13%**
Lacoste	15 898	11 918	**-25,03%**
Liausson	10 921	12 012	**9,99%**
Lieuran	16 358	16 522	**1,00%**
Merifons	4 383	3 818	**-12,89%**
Moureze	12 942	13 994	**8,13%**
Octon	35 294	30 289	**-14,18%**
Paulhan	241 754	230 418	**-4,69%**
Saint Felix	106 335	103 373	**-2,79%**
Salasc	21 284	25 801	**21,22%**
Usclas	18 225	11 628	**-36.20%**
Valmascle	3 583	3 576	**-0,20%**

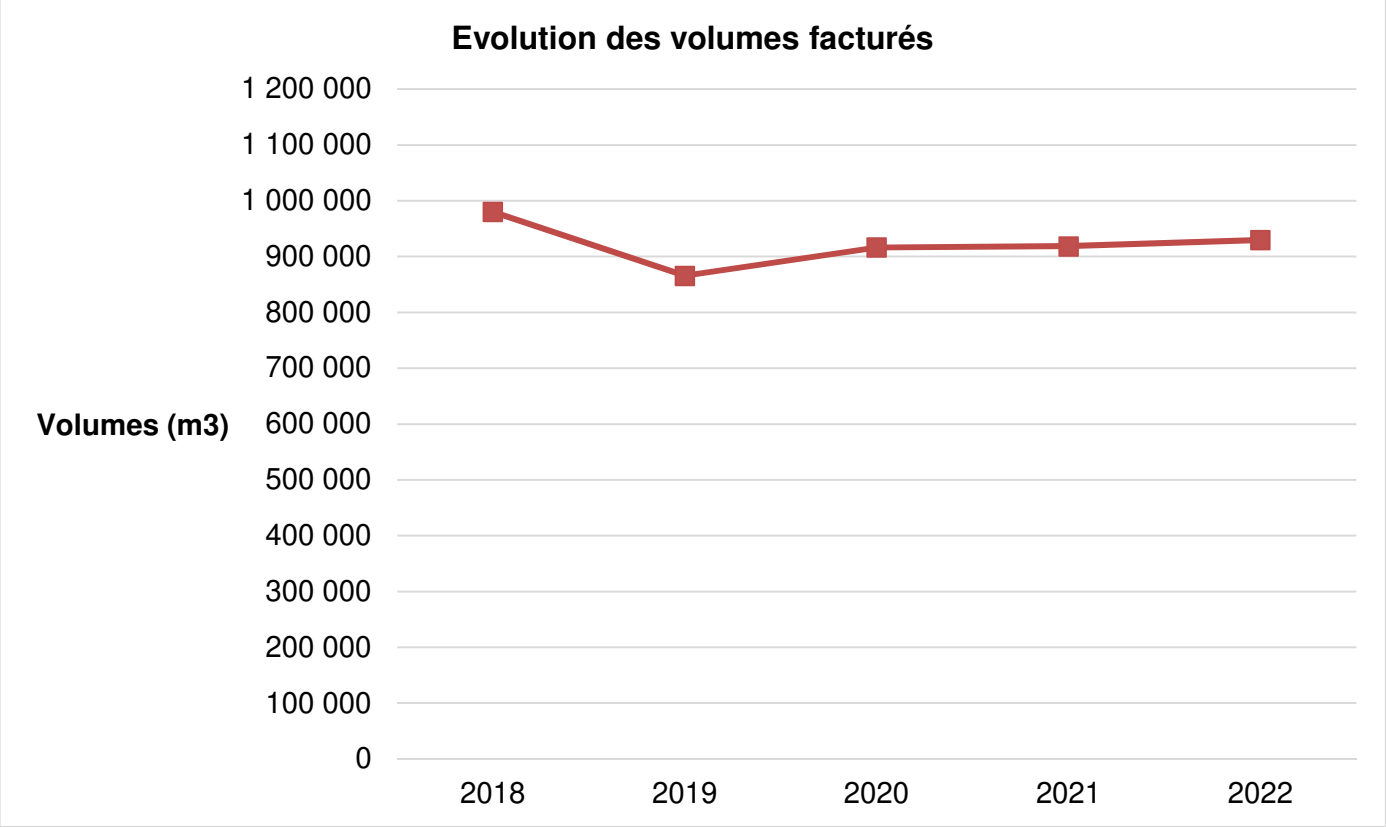
Evolution des volumes facturés
Volumes (m3)
1 200 000
1 100 000
1 000 000
900 000
800 000
700 000
600 000
500 000
400 000
300 000
200 000
100 000
0
2018
2019
2020
2021
2022

1.6. DÉTAIL DES IMPORTS ET EXPORTS D'EFFLUENTS

Absence de volumes exportés et importés

1.7. AUTORISATIONS DE DEVERSEMENTS D'EFFLUENTS INDUSTRIELS (D.202.0)

Le nombre d'arrêtés autorisant le déversement d'eaux usées non-domestiques signés par la collectivité responsable du service de collecte des eaux usées en application et conformément aux dispositions de l'article L1331-10 du Code de la santé publique est de 2 au 31/12/2022 (2 au 31/12/2021).

1.8. LINEAIRE DE RESEAUX DE COLLECTE (HORS BRANCHEMENTS) ET / OU TRANSFERT

Le réseau de collecte et/ou transfert du service public d'assainissement collectif est constitué de :

- 0,68 km de réseau unitaire hors branchements,
- 128,49 km de réseau séparatif d'eaux usées hors branchements,

soit un linéaire de collecte total de 129,16 km (127,16 km au 31/12/2021).

1 ouvrage(s) permettent la maîtrise des déversements d'effluents au milieu naturel par temps de pluie.

Type d'équipement (cf. annexe)	Localisation	Volume éventuel de stockage
Bassin d'orage	STEP Canet	/

1.9. OUVRAGES D'EPURATION DES EAUX USEES

Le service gère 19 Stations de Traitement des Eaux Usées (STEU) qui assurent le traitement des eaux

STEU N°1 : STEU d'ASPIRAN PADENELLES
Code Sandre de la station : 060934013002

Caractéristiques générales	
Filière de traitement (cf. annexe)	Lagunage aéré
Date de mise en service	2001
Commune d'implantation	Aspiran
Lieu-dit	Padenelles
Capacité nominale STEU en EH [1]	1800
Nombre d'abonnés raccordés	818
Nombre d'habitants raccordés	1530
Débit de référence journalier admissible en m^3/j	277

Prescriptions de rejet				
Soumise à	☒ Autorisation en date du ☐ Déclaration en date du ...		08/11/2001	
Milieu récepteur du rejet	Type de milieu récepteur Nom du milieu récepteur	Eau douce de surface Ruisseau la Garelle puis Hérault (FDR161A)		
Polluant autorisé	Concentration au point de rejet (mg/l)	et / ou		Rendement (%)
DBO_5	25	☐ et	☒ ou	94
DCO	125	☐ et	☒ ou	86
MES	150	☐ et	☒ ou	74

Charges rejetées par l'ouvrage

Date du bilan 24h	Conformité (Oui/Non)	Conformité du rejet en concentration et/ou en rendement selon arrêté									
		DBO_5		DCO		MES					
		Conc mg/l	Rend %	Conc mg/l	Rend %	Conc mg/l	Rend %				
21/03/2022	OUI	3	87,35	30	44,56	29	12,73				
01/08/2022	OUI	6	98	50	93	41	85				

[1] EH ou Equivalent-Habitant : unité de mesure de la capacité d'une filière d'épuration, basée sur le rejet journalier moyen théorique d'un abonné domestique. [2] en tonnes de Matière Sèche (tMS)

STEU N°2 : STEU de BRIGNAC
Code Sandre de la station : 060934041002

Caractéristiques générales	
Filière de traitement (cf. annexe)	Filtres plantés de roseaux + désinfection UV
Date de mise en service	20/07/2007
Commune d'implantation	Brignac
Lieu-dit	/
Capacité nominale STEU en EH [1]	1300
Nombre d'abonnés raccordés	379
Nombre d'habitants raccordés	850
Débit de référence journalier admissible en m^3/j	260

Prescriptions de rejet				
Soumise à	☐ Autorisation en date du ☒ Déclaration en date du ...		02/10/2006	
Milieu récepteur du rejet	Type de milieu récepteur Nom du milieu récepteur	Eau douce de surface La Lergue		
Polluant autorisé	Concentration au point de rejet (mg/l)	et / ou		Rendement (%)
DBO_5	25	☐ et	☒ ou	60
DCO	125	☐ et	☒ ou	60
MES	/	☐ et	☐ ou	50
E. Coli	1000			/
Enterocoques	1000			/

Charges rejetées par l'ouvrage

Date du bilan 24h	Conformité (Oui/Non)	Conformité du rejet en concentration et/ou en rendement selon arrêté									
		DBO_5		DCO		MES		E. Coli		Enterocoques	
		Conc mg/l	Rend %	Conc mg/l	Rend %	Conc mg/l	Rend %	Conc mg/l	/	Conc mg/l	/
13/06/2022	NON	3	99	32	97	4	99	1800	/	185	/
10/10/2022	NON	3	99	40	96	4	99	1992	/	184	/

[1] EH ou Equivalent-Habitant : unité de mesure de la capacité d'une filière d'épuration, basée sur le rejet journalier moyen théorique d'un abonné domestique
[2] en tonnes de Matière Sèche (tMS)

STEU N°3 : STEU de CABRIERES
Code Sandre de la station : 060934045001

Caractéristiques générales	
Filière de traitement (cf. annexe)	Décanteur /Digesteur – Filtres plantés de roseaux et lit bactérien
Date de mise en service	1993
Commune d'implantation	Cabrières
Lieu-dit	
Capacité nominale STEU en EH [1]	600
Nombre d'abonnés raccordés	306
Nombre d'habitants raccordés	445
Débit de référence journalier admissible en m^3/j	90

Prescriptions de rejet				
Soumise à	☐ Autorisation en date du ☒ Déclaration en date du ...	07 01 1991		
Milieu récepteur du rejet	Type de milieu récepteur Nom du milieu récepteur	Eau douce de surface La Boyne		
Polluant autorisé	Concentration au point de rejet (mg/l)	et / ou		Rendement (%)
DBO_5	35	☐ et	☒ ou	60
DCO	/	☐ et	☐ ou	60
MES	/	☐ et	☐ ou	50

Charges rejetées par l'ouvrage

Date du bilan 24h	Conformité (Oui/Non)	Conformité du rejet en concentration et/ou en rendement selon arrêté									
		DBO_5		DCO		MES					
		Conc mg/l	Rend %	Conc mg/l	Rend %	Conc mg/l	Rend %				
11/04/2022	OUI	84	74	215	72	87	75				

[1] EH ou Equivalent-Habitant : unité de mesure de la capacité d'une filière d'épuration, basée sur le rejet journalier moyen théorique d'un abonné domestique
[2] en tonnes de Matière Sèche (tMS)

CARACTÉRISATION TECHNIQUE DU SERVICE

STEU N°4 : STEU de CANET
Code Sandre de la station : 060934051002

Caractéristiques générales	
Filière de traitement (cf. annexe)	File eau : Boues activées pour filière eau (filtres plantées pour filière boues) File boues : Filtres plantés de roseaux
Date de mise en service	01/09/2017
Commune d'implantation	Canet (34051)
Capacité nominale STEU en EH [1]	5600
Nombre d'abonnés raccordés	1511
Nombre d'habitants raccordés	3490
Débit de référence journalier admissible en m^3/j	998 (par temps sec) 1214 (par temps pluie)

Prescriptions de rejet

Soumise à	☐ Autorisation en date du ...	
	☒ Déclaration en date du ...	26/08/2013
Milieu récepteur du rejet	Type de milieu récepteur	Eau douce de surface
	Nom du milieu récepteur	l'Hérault

Polluant autorisé	Concentration au point de rejet (mg/l)	et / ou		Rendement (%)
DBO_5	25	☐ et	☒ ou	70
DCO	125	☐ et	☒ ou	75
MES	35	☐ et	☒ ou	90
NGL	15 (moy/an)	☐ et	☒ ou	70
PT	2 (moy/an)	☐ et	☒ ou	80
E. Coli	100	☐ et	☐ ou	/
Entérocoques	100	☐ et	☐ ou	/

Charges rejetées par l'ouvrage

Date du bilan 24h	Conformité (Oui/Non)	Conformité du rejet en concentration et/ou en rendement selon arrêté											
		DBO_5		DCO		MES		NGL		Pt		E Coli	Entéroc.
		Conc mg/l	Rend %	Conc mg/l	Rend %	Conc mg/l	Rend %	Conc mg/l	Rend %	Conc mg/l	Rend %	Conc (n/100ml	Conc (n/100ml
07/01/2022	Oui	3	98,01	30	93,74	4	98,16	3	94,70	0,43	93,01	<56	<56
03/02/2022	Oui	3	98,47	39	92,58	3	98,79	2,6	95,54	0,42	94,18	<56	<56
11/03/2022	Non	3	98,13	30	94,05	3	98,67	2,50	95,31	0,42	93,84	2312	<56
18/04/2022	Oui	3	98,49	30	93,92	2	99,08	1,90	96,69	1.51	77,03	<56	<56
07/05/2022	Oui	3	98,42	81	86,30	2	99,30	1,21	97,89	0,19	96,96	<56	<56
06/06/2022	Oui	3	98,67	30	95,17	2	99,29	2,40	95,97	0,28	96,17	<56	<56
15/08/2022	Oui	6	97,75	40	92,41	3	98,84	3,40	94,75	0,51	92,95	<56	<56
11/09/2022	Oui	4	98,05	34	93,61	3	98,66	2,40	96,31	0,17	97,32	<56	<56
09/10/2022	Oui	11	95,44	129	81,49	4	98,66	2,90	95,77	0,38	94,27	<56	<56
23/10/2022	Oui	3	98,62	30	95,12	2	99,04	2,10	96,88	0,38	94,53	<56	<56
01/11/2022	Oui	3	98,79	30	94,27	2	99,12	7	87,90	0,31	95,09	<56	<56
07/12/2022	Oui	4	98,14	30	93,92	5	97,56	13,90	77,49	0,27	96,10	<56	<56

[1] EH ou Equivalent-Habitant : unité de mesure de la capacité d'une filière d'épuration, basée sur le rejet journalier moyen théorique d'un abonné domestique
[2] en tonnes de Matière Sèche (tMS)

STEU N°5 : STEU de CEYRAS
Code Sandre de la station : 060934076002

Caractéristiques générales	
Filière de traitement (cf. annexe)	File eau : Boues activées en aération prolongée File boues : Lit de séchage + déshydratation mobile
Date de mise en service	22/11/2007
Commune d'implantation	Ceyras
Lieu-dit	Route de Saint André de Sangonis
Capacité nominale STEU en EH [1]	1500
Nombre d'abonnés raccordés	555
Nombre d'habitants raccordés	1170
Débit de référence journalier admissible en m^3/j	280

Prescriptions de rejet				
Soumise à	☐ Autorisation en date du ☒ Déclaration en date du ...		25/04/2006	
Milieu récepteur du rejet	Type de milieu récepteur Nom du milieu récepteur	Eau douce de surface Ruisseau de l'Arnoux		
Polluant autorisé	Concentration au point de rejet (mg/l)	et / ou		Rendement (%)
DBO_5	25	☐ et	☒ ou	60
DCO	125	☐ et	☒ ou	60
MES	/	☐ et	☒ ou	50

Charges rejetées par l'ouvrage

Date du bilan 24h	Conformité (Oui/Non)	Conformité du rejet en concentration et/ou en rendement selon arrêté									
		DBO_5		DCO		MES					
		Conc mg/l	Rend %	Conc mg/l	Rend %	Conc mg/l	Rend %				
02/03/2022	OUI	3	99	47	95	13	95				
25/07/2022	OUI	3	99	30	97	6	99				

[1] EH ou Equivalent-Habitant : unité de mesure de la capacité d'une filière d'épuration, basée sur le rejet journalier moyen théorique d'un abonné domestique
[2] en tonnes de Matière Sèche (tMS)

STEU N°6 : STEU DE FONTES
Code Sandre de la station : 060934103001

Caractéristiques générales	
Filière de traitement (cf. annexe)	File eau : Boues activées en aération prolongée File boues : Lits de séchage + géotubes
Date de mise en service	01/06/1984
Commune d'implantation	Fontès
Lieu-dit	/
Capacité nominale STEU en EH [1]	1200
Nombre d'abonnés raccordés	565
Nombre d'habitants raccordés	930
Débit de référence journalier admissible en m^3/j	180

Prescriptions de rejet				
Soumise à	☐ Autorisation en date du ☒ Déclaration en date du ...		18/05/1984	
Milieu récepteur du rejet	Type de milieu récepteur Nom du milieu récepteur	Eau douce de surface La Boyne		
Polluant autorisé	Concentration au point de rejet (mg/l)	et / ou		Rendement (%)
DBO_5	35	☐ et	☒ ou	60
DCO	90	☐ et	☒ ou	60
MES	/	☐ et	☒ ou	50

Charges rejetées par l'ouvrage

Date du bilan 24h	Conformité (Oui/Non)	Conformité du rejet en concentration et/ou en rendement selon arrêté									
		DBO_5		DCO		MES					
		Conc mg/l	Rend %	Conc mg/l	Rend %	Conc mg/l	Rend %				
09/03/2022	OUI	7	98	51	93	10	97				
17/08/2020	OUI	5	98	48	94	26	92				

[1] EH ou Equivalent-Habitant : unité de mesure de la capacité d'une filière d'épuration, basée sur le rejet journalier moyen théorique d'un abonné domestique
[2] en tonnes de Matière Sèche (tMS)

STEU N°7 : STEU DE LACOSTE VILLAGE
Code Sandre de la station : 060934124001

Caractéristiques générales	
Filière de traitement (cf. annexe)	Lagunage
Date de mise en service	01/01/1989
Commune d'implantation	Lacoste
Lieu-dit	
Capacité nominale STEU en EH [1]	150
Nombre d'abonnés raccordés	/
Nombre d'habitants raccordés	/
Débit de référence journalier admissible en m^3/j	23

Prescriptions de rejet				
Soumise à	☐ Autorisation en date du ☒ Déclaration en date du ...		30/05/1988	
Milieu récepteur du rejet	Type de milieu récepteur Nom du milieu récepteur	Eau douce de surface Fossé puis Lergue		
Polluant autorisé	Concentration au point de rejet (mg/l)	et / ou		Rendement (%)
DBO_5	25	☐ et	☐ ou	
DCO	125	☐ et	☐ ou	
MES	150	☐ et	☐ ou	

Charges rejetées par l'ouvrage											
Date du bilan 24h	Conformité (Oui/Non)	Conformité du rejet en concentration et/ou en rendement selon arrêté									
		DBO_5		DCO		MES					
		Conc mg/l	Rend %	Conc mg/l	Rend %	Conc mg/l	Rend %				
/	OUI	/	/	/	/	/	/	/	/	/	/

[1] EH ou Equivalent-Habitant : unité de mesure de la capacité d'une filière d'épuration, basée sur le rejet journalier moyen théorique d'un abonné domestique
[2] en tonnes de Matière Sèche (tMS)

STEU N°8 : STEU DE LACOSTE – MAS AUDRAN
Code Sandre de la station : 060934124002

Caractéristiques générales	
Filière de traitement (cf. annexe)	Filtres plantés de roseaux
Date de mise en service	01/12/2013
Commune d'implantation	Lacoste
Lieu-dit	Mas Audran
Capacité nominale STEU en EH [1]	70
Nombre d'abonnés raccordés	/
Nombre d'habitants raccordés	/
Débit de référence journalier admissible en m^3/j	11

Prescriptions de rejet				
Soumise à	☐ Autorisation en date du ☐ Déclaration en date du ...			
Milieu récepteur du rejet	Type de milieu récepteur Nom du milieu récepteur	Eau douce de surface Salagou		
Polluant autorisé	Concentration au point de rejet (mg/l)	et / ou		Rendement (%)
DBO_5	35	☐ et	☒ ou	60
DCO	200	☐ et	☒ ou	60
MES	/	☐ et	☒ ou	50

Charges rejetées par l'ouvrage

Date du bilan 24h	Conformité (Oui/Non)	Conformité du rejet en concentration et/ou en rendement selon arrêté									
		DBO_5		DCO		MES					
		Conc mg/l	Rend %	Conc mg/l	Rend %	Conc mg/l	Rend %				
09/07/2018	OUI	24	91.25	138	79.67	39	85.8				

[1] EH ou Equivalent-Habitant : unité de mesure de la capacité d'une filière d'épuration, basée sur le rejet journalier moyen théorique d'un abonné domestique
[2] en tonnes de Matière Sèche (tMS)

STEU N°9 : STEU DE LIAUSSON VILLAGE
Code Sandre de la station : 060934137001

Caractéristiques générales	
Filière de traitement (cf. annexe)	Lagunage naturel
Date de mise en service	01/01/1996
Commune d'implantation	Liausson
Lieu-dit	/
Capacité nominale STEU en EH [1]	350
Nombre d'abonnés raccordés	/
Nombre d'habitants raccordés	/
Débit de référence journalier admissible en m^3/j	53

Prescriptions de rejet			
Soumise à	☐ Autorisation en date du ☒ Déclaration en date du ...		
Milieu récepteur du rejet	Type de milieu récepteur Nom du milieu récepteur	Eau douce de surface	
Polluant autorisé	Concentration au point de rejet (mg/l)	et / ou	Rendement (%)
DBO_5	25	☐ et ☒ ou	/
DCO	125	☐ et ☒ ou	60
MES	150	☐ et ☒ ou	/

Charges rejetées par l'ouvrage

Date du bilan 24h	Conformité (Oui/Non)	Conformité du rejet en concentration et/ou en rendement selon arrêté									
		DBO_5		DCO		MES					
		Conc mg/l	Rend %	Conc mg/l	Rend %	Conc mg/l	Rend %				
26/04/2022	OUI (absence de rejet)	0	100	0	100	0	100				

[1] EH ou Equivalent-Habitant : unité de mesure de la capacité d'une filière d'épuration, basée sur le rejet journalier moyen théorique d'un abonné domestique
[2] en tonnes de Matière Sèche (tMS)

STEU N°10 : STEU DE LIAUSSON GRANGE MONTAGNE
Code Sandre de la station : 060934137002

Caractéristiques générales	
Filière de traitement (cf. annexe)	Infiltration
Date de mise en service	01/01/1998
Commune d'implantation	Liausson
Lieu-dit	/
Capacité nominale STEU en EH [1]	45
Nombre d'abonnés raccordés	/
Nombre d'habitants raccordés	/
Débit de référence journalier admissible en m^3/j	7

Prescriptions de rejet				
Soumise à	☐ Autorisation en date du ☒ Déclaration en date du ...			
Milieu récepteur du rejet	Type de milieu récepteur / Nom du milieu récepteur /			
Polluant autorisé	Concentration au point de rejet (mg/l)	et / ou		Rendement (%)
DBO_5	/	☐ et	☐ ou	/
DCO	/	☐ et	☐ ou	/
MES	/	☐ et	☐ ou	/

Charges rejetées par l'ouvrage											
Date du bilan 24h	Conformité (Oui/Non)	Conformité du rejet en concentration et/ou en rendement selon arrêté									
		DBO_5		DCO		MES					
		Conc mg/l	Rend %	Conc mg/l	Rend %	Conc mg/l	Rend %				
/	OUI (absence de rejet)	/	/	/	/	/	/				

[1] EH ou Equivalent-Habitant : unité de mesure de la capacité d'une filière d'épuration, basée sur le rejet journalier moyen théorique d'un abonné domestique
[2] en tonnes de Matière Sèche (tMS)

STEU N°11 : STEU DE LIEURAN-CABRIERES
Code Sandre de la station : 060934138001

Caractéristiques générales	
Filière de traitement (cf. annexe)	Lits plantés de roseaux
Date de mise en service	01/09/2009
Commune d'implantation	Lieuran-Cabrières
Lieu-dit	/
Capacité nominale STEU en EH [1]	255
Nombre d'abonnés raccordés	159
Nombre d'habitants raccordés	260
Débit de référence journalier admissible en m^3/j	51

Prescriptions de rejet				
Soumise à	☐ Autorisation en date du ☒ Déclaration en date du ...		02/03/2007	
Milieu récepteur du rejet	Type de milieu récepteur Nom du milieu récepteur	Eau douce de surface Ruisseau de Merdols		
Polluant autorisé	Concentration au point de rejet (mg/l)	et / ou		Rendement (%)
DBO_5	25	☐ et	☐ ou	60
DCO	200	☐ et	☐ ou	60
MES	125	☐ et	☐ ou	50

Charges rejetées par l'ouvrage

Date du bilan 24h	Conformité (Oui/Non)	Conformité du rejet en concentration et/ou en rendement selon arrêté									
		DBO_5		DCO		MES					
		Conc mg/l	Rend %	Conc mg/l	Rend %	Conc mg/l	Rend %				
/	NON (Bilan Non réalisé)	/	/	/	/	/	/				
02/11/2022	OUI	3	99	32	98	20	96				

[1] EH ou Equivalent-Habitant : unité de mesure de la capacité d'une filière d'épuration, basée sur le rejet journalier moyen théorique d'un abonné domestique
[2] en tonnes de Matière Sèche (tMS)

STEU N°12 : STEU DE MERIFONS MAS CANET
Code Sandre de la station : 060934156001

Caractéristiques générales	
Filière de traitement (cf. annexe)	Lits plantés de roseaux
Date de mise en service	01/07/2016
Commune d'implantation	Mérifons
Lieu-dit	/
Capacité nominale STEU en EH [1]	40
Nombre d'abonnés raccordés	16
Nombre d'habitants raccordés	20
Débit de référence journalier admissible en m^3/j	8

Prescriptions de rejet				
Soumise à	☐ Autorisation en date du ☒ Déclaration en date du ...			
Milieu récepteur du rejet	Type de milieu récepteur Nom du milieu récepteur	Eau douce de surface Le Salagou		
Polluant autorisé	Concentration au point de rejet (mg/l)	et / ou		Rendement (%)
DBO_5	35	☐ et	☐ ou	60
DCO	200	☐ et	☐ ou	60
MES		☐ et	☐ ou	50

Charges rejetées par l'ouvrage

Date du bilan 24h	Conformité (Oui/Non)	Conformité du rejet en concentration et/ou en rendement selon arrêté									
		DBO_5		DCO		MES					
		Conc mg/l	Rend %	Conc mg/l	Rend %	Conc mg/l	Rend %				
/	OUI	/	/	/	/	/	/				

[1] EH ou Equivalent-Habitant : unité de mesure de la capacité d'une filière d'épuration, basée sur le rejet journalier moyen théorique d'un abonné domestique
[2] en tonnes de Matière Sèche (tMS)

STEU N°13 : STEU DE MOUREZE
Code Sandre de la station : 060934175001

Caractéristiques générales	
Filière de traitement (cf. annexe)	Lagunage naturel
Date de mise en service	01/01/1994
Commune d'implantation	Mourèze
Lieu-dit	/
Capacité nominale STEU en EH [1]	250
Nombre d'abonnés raccordés	109
Nombre d'habitants raccordés	185
Débit de référence journalier admissible en m^3/j	38

Prescriptions de rejet				
Soumise à	☐ Autorisation en date du ☒ Déclaration en date du ...			
Milieu récepteur du rejet	Type de milieu récepteur Nom du milieu récepteur	Eau douce de surface La Dourbie		
Polluant autorisé	Concentration au point de rejet (mg/l)	et / ou		Rendement (%)
DBO_5	25	☐ et	☒ ou	60
DCO	125	☐ et	☒ ou	60
MES	150	☐ et	☒ ou	50

Charges rejetées par l'ouvrage

Date du bilan 24h	Conformité (Oui/Non)	Conformité du rejet en concentration et/ou en rendement selon arrêté									
		DBO_5		DCO		MES					
		Conc mg/l	Rend %	Conc mg/l	Rend %	Conc mg/l	Rend %				
14/09/2021	OUI	9	98	113	88	170	64				

[1] EH ou Equivalent-Habitant : unité de mesure de la capacité d'une filière d'épuration, basée sur le rejet journalier moyen théorique d'un abonné domestique
[2] en tonnes de Matière Sèche (tMS)

STEU N°14 : STEU DE OCTON
Code Sandre de la station : 0609341001

Caractéristiques générales	
Filière de traitement (cf. annexe)	Lagunage + lit plantés de roseaux
Date de mise en service	01/01/1989
Commune d'implantation	Mourèze
Lieu-dit	/
Capacité nominale STEU en EH [1]	1370
Nombre d'abonnés raccordés	312
Nombre d'habitants raccordés	470
Débit de référence journalier admissible en m^3/j	270

Prescriptions de rejet				
Soumise à	☐ Autorisation en date du ☒ Déclaration en date du ...		08/11/2001	
Milieu récepteur du rejet	Type de milieu récepteur Nom du milieu récepteur	Eau douce de surface Le Salagou		
Polluant autorisé	Concentration au point de rejet (mg/l)	et / ou		Rendement (%)
DBO_5	25	☐ et	☒ ou	60
DCO	125	☐ et	☒ ou	60
MES	150	☐ et	☒ ou	50

Charges rejetées par l'ouvrage

Date du bilan 24h	Conformité (Oui/Non)	Conformité du rejet en concentration et/ou en rendement selon arrêté									
		DBO_5		DCO		MES					
		Conc mg/l	Rend %	Conc mg/l	Rend %	Conc mg/l	Rend %				
26/01/2022	OUI	22	93	111	85	37	89				
28/06/2022	OUI (Pas de rejet estival)	NC	/	/	/	/	/				

[1] EH ou Equivalent-Habitant : unité de mesure de la capacité d'une filière d'épuration, basée sur le rejet journalier moyen théorique d'un abonné domestique
[2] en tonnes de Matière Sèche (tMS)

STEU N°15 : STEU de PAULHAN
Code Sandre de la station : 060934194001

Caractéristiques générales	
Filière de traitement (cf. annexe)	File eau : Boues activées pour filière eau File boues : déshydratation par centrifugeuse
Date de mise en service	08/11/1991
Commune d'implantation	Paulhan
Lieu-dit	/
Capacité nominale STEU en EH [1]	3667
Nombre d'abonnés raccordés	2021
Nombre d'habitants raccordés	3900
Débit de référence journalier admissible en m^3/j	610

Prescriptions de rejet				
Soumise à	☐ Autorisation en date du ... ☒ Déclaration en date du ... 08/11/1991			
Milieu récepteur du rejet	Type de milieu récepteur Nom du milieu récepteur	Eau douce de surface l'Hérault		
Polluant autorisé	Concentration au point de rejet (mg/l)	et / ou		Rendement (%)
DBO_5	25	☐ et	☒ ou	70
DCO	90	☐ et	☒ ou	75
MES	35	☐ et	☒ ou	90
NTK	40	☐ et	☒ ou	

Charges rejetées par l'ouvrage

Date du bilan 24h	Conformité (Oui/Non)	Conformité du rejet en concentration et/ou en rendement selon arrêté									
		DBO_5		DCO		MES		NTK			
		Conc mg/l	Rend %	Conc mg/l	Rend %	Conc mg/l	Rend %	Conc mg/l			
14/01/2022	Oui	8	99,05	115	90,99	33	95,27	8,75			
22/02/2022	Oui	6	98,79	55	95,18	8	98,28	6,50			
18/03/2022	Oui	7	97,85	42	92,74	26	89,88	3.86			
23/04/2022	Oui	6	98,44	45	95,67	7	98,61	9.87			
16/05/2022	Oui	17	97,07	116	91,28	58	90,46	14,90			
26/06/2022	Oui	5	98,19	50	92,19	10	96,49	6,39			
10/07/2022	Oui	5	98,44	50	91,31	8	97,89	4,94			
23/10/2022	Oui	3	99,11	47	94,80	9	98,06	6,35			
16/11/2022	Oui	6	98,29	34	94,88	10	97,22	6,13			
24/11/2022	Oui	4	98,90	33	96,31	8	97,55	4,18			
07/12/2022	Oui	8	96,94	55	90,52	9	96,21	7,71			
13/12/2022	Oui	8	98,05	53	93,52	22	94,51	8,62			

[1] EH ou Equivalent-Habitant : unité de mesure de la capacité d'une filière d'épuration, basée sur le rejet journalier moyen théorique d'un abonné domestique
[2] en tonnes de Matière Sèche (tMS)

STEU N°16 : STEU DE SAINT FELIX DE LODEZ
Code Sandre de la station : 060934254002

Caractéristiques générales	
Filière de traitement (cf. annexe)	Lagunage aéré + étage de filtres plantés de roseaux
Date de mise en service	27/07/2010
Commune d'implantation	Saint Felix de Lodez
Lieu-dit	/
Capacité nominale STEU en EH [1]	2000
Nombre d'abonnés raccordés	542
Nombre d'habitants raccordés	1160
Débit de référence journalier admissible en m^3/j	357

Prescriptions de rejet		
Soumise à	☐ Autorisation en date du ...	
	☒ Déclaration en date du ...	14/01/2008
Milieu récepteur du rejet	Type de milieu récepteur	Eau douce de surface
	Nom du milieu récepteur	Fossé de Figarèdes

Polluant autorisé	Concentration au point de rejet (mg/l)	et / ou		Rendement (%)
DBO_5	25	☐ et	☒ ou	94
DCO	125	☐ et	☒ ou	84
MES	35	☐ et	☒ ou	94
NTK	13	☐ et	☒ ou	87
Pt	2	☐ et	☒ ou	93

Charges rejetées par l'ouvrage

Date du bilan 24h	Conformité (Oui/Non)	Conformité du rejet en concentration et/ou en rendement selon arrêté									
		DBO_5		DCO		MES		NTK		Pt	
		Conc mg/l	Rend %	Conc mg/l	Rend %	Conc mg/l	Rend %	Conc mg/l	Rend %	Conc mg/l	Rend %
31/01/2022	Non	8	97,13	86	85,97	28	90,44	53,10	16,78	1,84	73,77
21/02/2022	Non	21	86,19	76	78,05	11	93,53	26,40	35,65	1,81	54,64
18/03/2022	Non	12	91,85	63	76,52	19	87,09	20,70	38,84	1,75	57,88
23/04/2022	Oui	8	93,82	59	82,41	8	95,06	10,40	70,20	1,61	62,67
15/05/2022	Oui	4	96,35	36	85,36	8	88,05	3,63	89,74	1,87	50,45
26/06/2022	Non	8	97,77	41	95,22	4	99,02	2,53	96,86	2,39	66,75
23/08/2023	Oui	5	98,38	39	94,94	11	97,62	2,74	97,24	1,72	83,64
18/09/2023	Oui	17	93,38	96	86,83	35	89,60	4,87	93,91	1,11	84,87
26/09/2023	Oui	13	95,79	69	89,39	29	90,94	10.6	86,24	1,53	80,31
23/10/2022	Non	3	98,73	30	95,50	2	99,32	23,30	68,31	0,82	88,64
16/11/2022	Non	3	98,36	30	91,63	2	98,86	19,40	57,53	0,67	86,13
12/12/2022	Non	7	96,66	45	90,52	10	96,30	18,20	66,80	2,59	54,36

[1] EH ou Equivalent-Habitant : unité de mesure de la capacité d'une filière d'épuration, basée sur le rejet journalier moyen théorique d'un abonné domestique
[2] en tonnes de Matière Sèche (tMS)

STEU N°17 : STEU DE SALASC
Code Sandre de la station : 060934292001

Caractéristiques générales	
Filière de traitement (cf. annexe)	Lagunage naturel
Date de mise en service	01/01/1994
Commune d'implantation	Salasc
Lieu-dit	/
Capacité nominale STEU en EH [1]	330
Nombre d'abonnés raccordés	200
Nombre d'habitants raccordés	255
Débit de référence journalier admissible en m^3/j	66

Prescriptions de rejet				
Soumise à	☐ Autorisation en date du ☒ Déclaration en date du ...		28/10/1992	
Milieu récepteur du rejet	Type de milieu récepteur Nom du milieu récepteur	Eau douce de surface Ruisseau de la Frille puis Le Salagou		
Polluant autorisé	Concentration au point de rejet (mg/l)	et / ou		Rendement (%)
DBO_5	25	☐ et	☒ ou	60
DCO	125	☐ et	☒ ou	60
MES	150	☐ et	☒ ou	50

Charges rejetées par l'ouvrage

Date du bilan 24h	Conformité (Oui/Non)	Conformité du rejet en concentration et/ou en rendement selon arrêté									
		DBO_5		DCO		MES					
		Conc mg/l	Rend %	Conc mg/l	Rend %	Conc mg/l	Rend %				
01/06/2022	OUI (Pas d'écoulement en sortie)	/	/	/	/	/	/				

[1] EH ou Equivalent-Habitant : unité de mesure de la capacité d'une filière d'épuration, basée sur le rejet journalier moyen théorique d'un abonné domestique
[2] en tonnes de Matière Sèche (tMS)

STEU N°18 : STEU DE USCLAS D HERAULT
Code Sandre de la station : 060934315001

Caractéristiques générales	
Filière de traitement (cf. annexe)	Lagunage naturel
Date de mise en service	01/01/1993
Commune d'implantation	Usclas d'Hérault
Lieu-dit	/
Capacité nominale STEU en EH [1]	201
Nombre d'abonnés raccordés	220
Nombre d'habitants raccordés	410
Débit de référence journalier admissible en m^3/j	40

Prescriptions de rejet			
Soumise à	☐ Autorisation en date du ☐ Déclaration en date du ...		
Milieu récepteur du rejet	Type de milieu récepteur Nom du milieu récepteur	Eau douce de surface Hérault	
Polluant autorisé	Concentration au point de rejet (mg/l)	et / ou	Rendement (%)
DBO_5	35	☐ et ☒ ou	60
DCO	200	☐ et ☒ ou	60
MES	150	☐ et ☒ ou	50

Charges rejetées par l'ouvrage

Date du bilan 24h	Conformité (Oui/Non)	Conformité du rejet en concentration et/ou en rendement selon arrêté									
		DBO_5		DCO		MES					
		Conc mg/l	Rend %	Conc mg/l	Rend %	Conc mg/l	Rend %				
30/05/2022	OUI (pas de rejet)	/	/	/	/	/	/				

[1] EH ou Equivalent-Habitant : unité de mesure de la capacité d'une filière d'épuration, basée sur le rejet journalier moyen théorique d'un abonné domestique
[2] en tonnes de Matière Sèche (tMS)

STEU N°19 : STEU DE VALMASCLE
Code Sandre de la station : 060934323001

Caractéristiques générales	
Filière de traitement (cf. annexe)	Filtres plantés
Date de mise en service	01/12/2013
Commune d'implantation	Valmascle
Lieu-dit	/
Capacité nominale STEU en EH [1]	18
Nombre d'abonnés raccordés	4
Nombre d'habitants raccordés	10
Débit de référence journalier admissible en m^3/j	/

Prescriptions de rejet				
Soumise à	☐ Autorisation en date du			
	☐ Déclaration en date du ...			
Milieu récepteur du rejet	Type de milieu récepteur	Eau douce de surface		
	Nom du milieu récepteur	La Boyne (FRDR165)		
Polluant autorisé	Concentration au point de rejet (mg/l)	et / ou		Rendement (%)
DBO_5	25	☐ et	☒ ou	60
DCO	125	☐ et	☒ ou	60
MES		☐ et	☒ ou	50

Charges rejetées par l'ouvrage											
Date du bilan 24h	Conformité (Oui/Non)	Conformité du rejet en concentration et/ou en rendement selon arrêté									
		DBO_5		DCO		MES					
		Conc mg/l	Rend %	Conc mg/l	Rend %	Conc mg/l	Rend %				
/	/	/	/	/	/	/	/	/	/	/	/

[1] EH ou Equivalent-Habitant : unité de mesure de la capacité d'une filière d'épuration, basée sur le rejet journalier moyen théorique d'un abonné domestique
[2] en tonnes de Matière Sèche (tMS)

1.10 QUANTITÉS DE BOUES ISSUES DES OUVRAGES D'ÉPURATION (D203.0)

1.10.1 Quantités de boues produites par les ouvrages d'épuration

Boues produites entre le 01 janvier et le 31 décembre		
STEU	**Exercice 2021 en tMS**	**Exercice 2022 en tMS**
TOTAL REGIE	**238,59**	**229,71**
STEU ASPIRAN	0,00	62,26
STEU CANET	40,69	45,54
STEU CEYRAS	8,39	9,04
STEU FONTES	2,63	6,36
STEU LIAUSSON	0,00	33,54
STEU PAULHAN	21,16	72,96
STEU ST FELIX	165,72	0,00

1.10.2 Quantité de boues évacuées des ouvrages d'épuration

Boues évacuées entre le 01 janvier et le 31 décembre		
STEU	**Exercice 2021 en tMS**	**Exercice 2022 en tMS**
TOTAL REGIE	**50,61**	**33,69**
STEU CABRIERES	0,00	0,00
STEU CEYRAS	18,65	10,30
STEU FONTES	2,63	6,36
STEU PAULHAN	29,33	17,03

2 TARIFICATION DE L'ASSAINISSEMENT ET RECETTES DU SERVICE

2.1 MODALITÉS DE TARIFICATION

La facture d'assainissement collectif comporte une part proportionnelle à la consommation de l'abonné, et peut également inclure une part indépendante de la consommation, dite part fixe (abonnement, etc.).

Les tarifs applicables aux 01/01/2022 et 01/01/2023 sont les suivants :

	Au 01/01/2022	Au 01/01/2023
Frais d'accès au service :	0 €	0 €
Participation pour l'Assainissement Collectif (PAC)[1]	3000 €	3000 €
Participation aux frais de branchement	Prix réel (sur devis) majoré de 10%	1400 € HT

[1] Cette participation, créée par l'article 30 de la loi de finances rectificative pour 2012 n° 2012-354 du 14 mars 2012, correspond à l'ancienne Participation pour le Raccordement au Réseau d'Assainissement (PRRA), initialement Participation pour Raccordement à l'Egout (PRE)

Part de la collectivité							
Tarifs		**Au 01/01/2022**			**Au 01/01/2023**		
		Mini	**Moyen**	**Maxi**	**Mini**	**Moyen**	**Maxi**
Part fixe (€HT/an)	*Abonnement*	20,00 €	33,82 €	40,00 €	51,30 €	51,30 €	51,30 €
Part proportionnelle (€ HT/m3)	*Prix au m3 de 0 à 40m3*	0,602 €	1,013 €	1,160 €	1,080 €	1,080 €	1,080 €
	Prix au m3 de 40 à 120 m3	0,602 €	1,013 €	1,160 €	1,350 €	1,350 €	1,350 €
	Prix au m3 au-delà de 120 m3	0,602 €	1,013 €	1,160 €	2,110 €	2,110 €	2,110 €
Taxes et redevances							
Taxes	*Taux de TVA*	10,00%	10,00%	10,00%	10,00%	10,00%	10,00%
Redevances	*Modernisation des réseaux de collecte (Agence de l'Eau)*	0,160 €	0,160 €	0,160 €	0,160 €	0,160 €	0,160 €

[1] Cet abonnement est celui pris en compte dans la facture 120 m³.
[2] L'assujettissement à la TVA est volontaire pour les services en régie et obligatoire en cas de délégation de service public.

Les délibérations fixant les différents tarifs et prestations aux abonnés pour l'exercice sont les suivantes :

- Délibération du 12/04/2022 effective à compter du 01/01/2023 fixant les tarifs du service d'assainissement collectif.
- Délibération du 18/12/2019 effective à compter du 01/01/2020 fixant la Participation pour le Raccordement au Réseau d'Assainissement.
- Délibération du 11/04/2023 – Approbation de la participation des abonnés au financement des nouveaux branchements neufs.

2.2 FACTURE D'ASSAINISSEMENT TYPE (D204.0)

Les tarifs applicables au 01/01/2023 pour une consommation d'un ménage de référence selon l'INSEE (120 m^3/an) sont :

Facture type	Au 01/01/2022 en €			Au 01/01/2023 en €			Variation en %		
	Mini	Moyen	Maxi	Mini	Moyen	Maxi	Mini	Moyen	Maxi
Part de la collectivité									
Part fixe annuelle	20,00 €	33,82 €	40,00 €	51,30 €	51,30 €	51,30 €	156,50%	51,67%	28,25%
Part proportionnelle	72,24 €	121,61 €	139,20 €	151,20 €	151,20 €	151,20 €	109,30%	24,33%	8,62%
Montant HT de la facture de 120m3 revenant à la collectivité	92,24 €	155,43 €	178,24 €	202,50 €	202,50 €	202,50 €	119,54%	30,28%	13,61%
Taxes et redevances									
Redevance de modernisation des réseaux de collecte (Agence de l'Eau)	19,20 €	19,20 €	19,20 €	19,20 €	19,20 €	19,20 €	0,00%	0,00%	0,00%
TVA	11,14 €	17,46 €	19,74 €	22,17 €	22,17 €	22,17 €	98,94%	26,95%	12,29%
Montant des taxes et redevances pour 120m3	30,34 €	36,66 €	38,94 €	41,37 €	41,37 €	41,37 €	36,34%	12,84%	6,23%
Total	**109,25 €**	**184,18 €**	**215,86 €**	**122,58 €**	**192,10 €**	**217,18 €**	**12,20%**	**4,30%**	**0,61%**
Prix TTC au m3	**0,91 €**	**1,53 €**	**1,80 €**	**1,02 €**	**1,60 €**	**1,81 €**	**12,20%**	**4,30%**	**0,61%**

ATTENTION : si la production et/ou le transport sont effectués par un autre service et sont facturés directement à l'abonné, il convient de rajouter ces tarifs dans le tableau précédent.

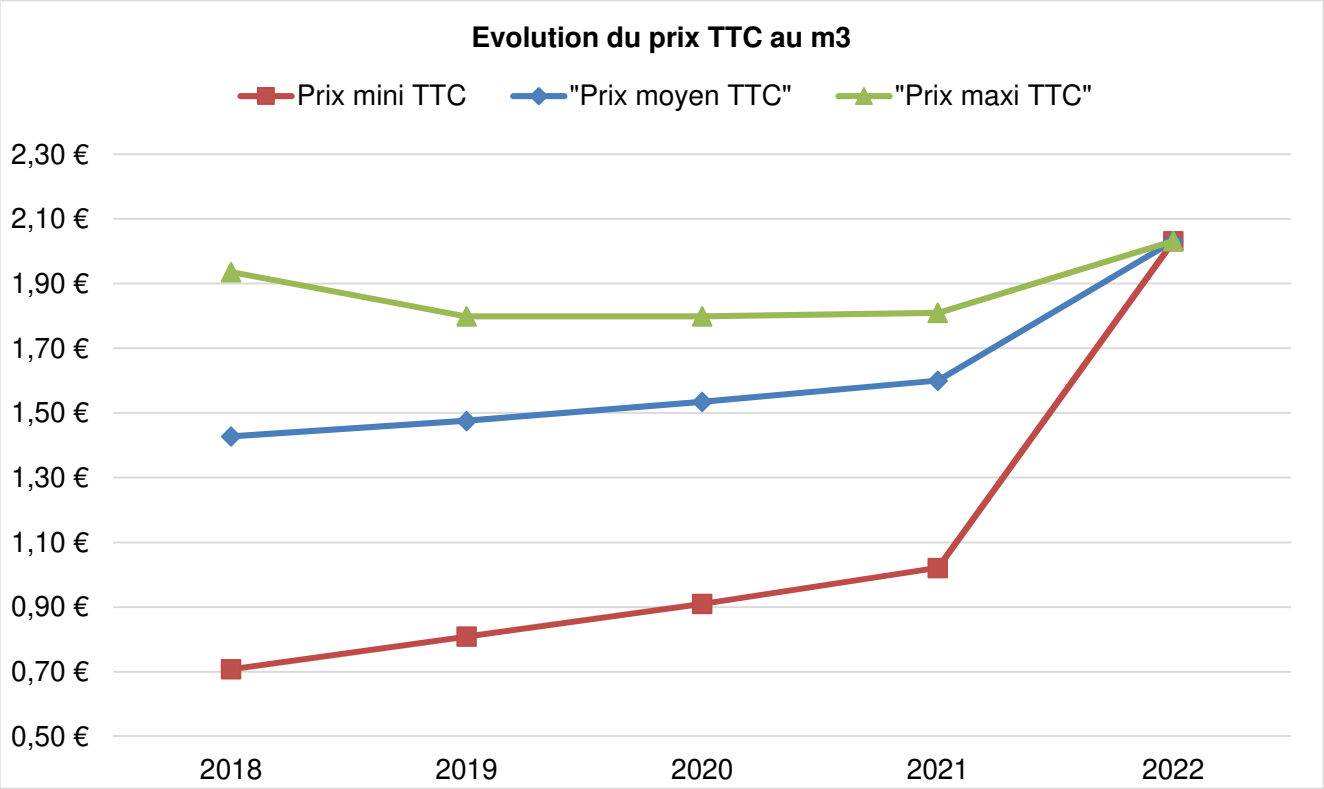
Evolution du prix TTC au m3
Prix mini TTC
"Prix moyen TTC"
"Prix maxi TTC"
2,30 €
2,10 €
1,90 €
1,70 €
1,50 €
1,30 €
1,10 €
0,90 €
0,70 €
0,50 €
2018
2019
2020
2021
2022

Dans le cas d'un EPCI, le tarif pour chaque commune est :

Commune	Prix TTC en €/m3		
	au 01/01/2022	au 01/01/2023	Variation en %
REGIE (Moyenne)	**1,60 €**	**2,03 €**	**26,95%**
Aspiran	1,81 €	2,03 €	**12,29%**
Brignac	1,77 €	2,03 €	**14,63%**
Cabrières	1,75 €	2,03 €	**15,95%**
Canet	1,74 €	2,03 €	**16,76%**
Ceyras	1,81 €	2,03 €	**12,29%**
Fontes	1,65 €	2,03 €	**22,89%**
Lacoste	1,81 €	2,03 €	**12,29%**
Liausson	1,02 €	2,03 €	**98,94%**
Lieuran	1,75 €	2,03 €	**15,95%**
Merifons	1,61 €	2,03 €	**25,94%**
Moureze	1,64 €	2,03 €	**24,16%**
Octon	1,61 €	2,03 €	**26,54%**
Paulhan	1,71 €	2,03 €	**19,01%**
Saint Felix	1,67 €	2,03 €	**21,52%**
Salasc	1,10 €	2,03 €	**84,44%**
Usclas d'Hérault	1,46 €	2,03 €	**39,54%**
Valmascle	1,30 €	2,03 €	**56,88%**

Les volumes consommés sont relevés avec une fréquence annuelle

La facturation est effectuée avec une fréquence semestrielle

Pour chaque élément du prix ayant évolué depuis l'exercice précédent, les éléments explicatifs (financement de travaux, remboursement de dettes, augmentation du coût des fournitures, etc.) sont les suivants :

- Harmonisation des prix de l'eau avec l'instauration d'un tarif unique sur l'ensemble des communes de la régie d'eau et d'assainissement prenant en compte les investissements prévus au PPI 2022-2030.

2.3 RECETTES

Recettes de la collectivité :

REGIE			
Type de recettes	**Exercice 2021 en €**	**Exercice 2022 en €**	**Variation en %**
Redevance d'assainissement collectif	886 361,03 €	1 518 441,19 €	71,31%
Redevance modernisation des réseaux	79 176,20 €	139 010,14 €	75,57%
Recette de raccordement (PFAC)	250 300,30 €	190 200,00 €	-24,01%
Prime de l'Agence de l'Eau (prime d'épuration)	39 837,87 €	49 855,15 €	25,15%
Travaux	104 878,45 €	65 213,61 €	-37,82%
Autres recettes	0,00 €	0,00 €	/
Total des recettes	**1 360 553,85 €**	**1 962 720,09 €**	**44,26%**

3 INDICATEURS DE PERFORMANCE

3.1 TAUX DE DESSERTE PAR LE RÉSEAU D'ASSAINISSEMENT COLLECTIF (P201.1)

Cet indicateur est le ratio entre le nombre d'abonnés desservis par le réseau d'assainissement collectif et le nombre d'abonnés potentiels déterminé à partir du document de zonage d'assainissement.

$$\text{taux de desserte par les réseaux d'eaux usées} = \frac{\text{nombre d'abonnés desservis}}{\text{nombre d'abonnés potentiels}} * 100$$

Pour l'exercice 2022, le taux de desserte par les réseaux d'eaux usées est de 99,5 % des abonnés potentiels (98,19% pour 2021).

3.2 INDICE DE CONNAISSANCE ET DE GESTION PATRIMONIALE DES RÉSEAUX (P202.2B)

L'indice de connaissance et de gestion patrimoniale des réseaux de collecte des eaux usées a évolué en 2013 (indice modifié par l'arrêté du 2 décembre 2013). De nouvelles modalités de calcul ayant été définies, les valeurs d'indice affichées à partir de l'exercice 2013 ne doivent pas être comparées à celles des exercices précédents.

L'obtention de 40 points pour les parties A et B ci-dessous est nécessaire pour considérer que le service dispose du descriptif détaillé des ouvrages de collecte et de transport des eaux usées mentionné à l'article D 2224-5-1 du code général des collectivités territoriales.

La valeur de cet indice varie entre 0 et 120 (ou 0 et 100 pour les services n'ayant pas la mission de distribution).

La valeur de l'indice est obtenue en faisant la somme des points indiqués dans les parties A, B et C décrites ci-dessous et avec les conditions suivantes :

· Les 30 points d'inventaire des réseaux (partie B) ne sont comptabilisés que si les 15 points des plans de réseaux (partie A) sont acquis.

· Les 75 points des autres éléments de connaissance et de gestion des réseaux (partie C) ne sont comptabilisés que si au moins 40 des 45 points de l'ensemble plans des réseaux et inventaire des réseaux (parties A + B) sont acquis.

	Nombre de points	Valeur	Points potentiels
PARTIE A : PLAN DES RESEAUX (15 points)			
VP.250 - Existence d'un plan de réseaux mentionnant la localisation des ouvrages annexes (relèvement, refoulement, déversoirs d'orage, ...) et les points d'autosurveillance du réseau	oui : 10 points non : 0 point	OUI	10
VP.251 - Existence et mise en œuvre d'une procédure de mise à jour, au moins chaque année, du plan des réseaux pour les extensions, réhabilitations et renouvellements de réseaux (en l'absence de travaux, la mise à jour est considérée comme effectuée)	oui : 5 points non : 0 point	OUI	5
PARTIE B : INVENTAIRE DES RESEAUX (30 points qui ne sont décomptés que si la totalité des points a été obtenue pour la partie A)			
VP.252 - Existence d'un inventaire des réseaux avec mention, pour tous les tronçons représentés sur le plan, du linéaire, de la catégorie de l'ouvrage et de la précision des informations cartographiques	*0 à 15 points sous conditions* (1)	OUI	15
VP.254 - Procédure de mise à jour des plans intégrant la mise à jour de l'inventaire des réseaux		OUI	
VP.253 - Pourcentage du linéaire de réseau pour lequel l'inventaire des réseaux mentionne les matériaux et diamètres		100%	
VP.255 - Pourcentage du linéaire de réseau pour lequel l'inventaire des réseaux mentionne la date ou la période de pose	*0 à 15 points sous conditions* (2)	100%	15
PARTIE C : AUTRES ELEMENTS DE CONNAISSANCE ET DE GESTION DES RESEAUX (75 points qui ne sont décomptés que si 40 points au moins ont été obtenus en partie A et B)			
VP.256 - Pourcentage du linéaire de réseau pour lequel le plan des réseaux mentionne l'altimétrie	*0 à 15 points sous conditions* (3)	0 %	0
VP.257 Localisation et description des ouvrages annexes (relèvement, refoulement, déversoirs d'orage, ...)	*oui : 10 points* *non : 0 point*	OUI	10
VP.258 Inventaire mis à jour, au moins chaque année, des équipements électromécaniques existants sur les ouvrages de collecte et de transport des eaux usées (en l'absence de modifications, la mise à jour est considérée comme effectuée)	*oui : 10 points* *non : 0 point*	OUI	10
VP.259 - Nombre de branchements de chaque tronçon dans le plan ou l'inventaire des réseaux (4)	*oui : 10 points* *non : 0 point*	NON	0
VP.260 - Localisation des interventions et travaux réalisés (curage curatif, désobstruction, réhabilitation, renouvellement, ...) pour chaque tronçon de réseau	*oui : 10 points* *non : 0 point*	NON	0
VP.261 - Existence et mise en œuvre d'un programme pluriannuel d'inspection et d'auscultation du réseau assorti d'un document de suivi contenant les dates des inspections et les réparations ou travaux qui en résultent	*oui : 10 points* *non : 0 point*	NON	0
VP.262 - Existence et mise en œuvre d'un plan pluriannuel de renouvellement (programme détaillé assorti d'un estimatif portant sur au moins 3 ans)	*oui : 10 points* *non : 0 point*	OUI	10
TOTAL (indicateur P202.2B)	**120**	**-**	**75**

(1) l'existence de l'inventaire et d'une procédure de mise à jour ainsi qu'une connaissance minimum de 50 % des matériaux et diamètres sont requis pour obtenir les 10 premiers points. Si la connaissance des matériaux et diamètres atteint 60, 70, 80, 90 ou 95%, les points supplémentaires sont respectivement de 1, 2, 3, 4 et 5
(2) l'existence de l'inventaire ainsi qu'une connaissance minimum de 50 % des périodes de pose sont requis pour obtenir les 10 premiers points.
Si la connaissance des périodes de pose atteint 60, 70, 80, 90 ou 95%, les points supplémentaires sont respectivement de 1, 2, 3, 4 et 5
(3) Si la connaissance de l'altimétrie atteint 50, 60, 70, 80, 90 ou 95%, les points obtenus sont respectivement de 10,11, 12, 13, 14 et 15
(4) non pertinent si le service n'a pas la mission de collecte

L'indice de connaissance et de gestion patrimoniale des réseaux du service est 75 pour l'exercice 2022 (75 pour 2021).

3.3 CONFORMITE DE LA COLLECTE DES EFFLUENTS (P203.3)

Cet indicateur – de valeur 0 (non-conforme) ou 100 (conforme) pour chaque système de collecte (ensemble de réseaux aboutissant à une même station) – s'obtient auprès des services de la Police de l'Eau.

Un indice de conformité global pour le service est ensuite obtenu en pondérant par l'importance de la charge brute de pollution organique transitant par chaque système.

REGIE			
STEU	Charge brute de pollution transitant par le système de collecte en kg DBO5/j pour l'exercice 2022	Conformité exercice 2021 0 ou 100%	Conformité exercice 2022 0 ou 100%
REGIE	**829**	**100,00%**	**100,00%**
Aspiran	41	100,00%	100,00%
Brignac	48	100,00%	100,00%
Cabrières	18	100,00%	100,00%
Canet	153	100,00%	100,00%
Ceyras	38	100,00%	100,00%
Fontès	39	100,00%	100,00%
Lacoste Village	6	100,00%	100,00%
Lacoste Mas Audran	9	100,00%	100,00%
Liausson Village	25	100,00%	100,00%
Liausson Grange Montagne	3	100,00%	100,00%
Lieuran-Cabrières	5	100,00%	100,00%
Mérifons	2	100,00%	100,00%
Mourèze	9	100,00%	100,00%
Octon	23	100,00%	100,00%
Paulhan	255	100,00%	100,00%
Saint Felix de Lodez	49	100,00%	100,00%
Salasc	12	100,00%	100,00%
Usclas d'Hérault	16	100,00%	100,00%
Valmascle	1	100,00%	100,00%

Pour l'exercice 2022, l'indice global de conformité de la collecte des effluents est 100 (100 en 2021).

3.4 CONFORMITÉ DES EQUIPEMENTS DES STATIONS DE TRAITEMENT DES EAUX USÉES (P204.3)

Cet indicateur – de valeur 0 (non-conforme) ou 100 (conforme) pour chaque station de traitement des eaux usées d'une capacité > 2000 EH – s'obtient auprès des services de la Police de l'Eau.

Un indice de conformité global pour le service est ensuite obtenu en pondérant par les charges brutes de pollution organique pour le périmètre du système de traitement de chaque station de traitement des eaux usées.

REGIE			
STEU	Charge brute de pollution reçue par la station de traitement des eaux usées en kg DBO5/j pour l'exercice 2022	Conformité exercice 2021 0 ou 100%	Conformité exercice 2022 0 ou 100%
REGIE	**829**	**100,00%**	**100,00%**
Aspiran	41	100,00%	100,00%
Brignac	48	100,00%	100,00%
Cabrières	18	100,00%	100,00%
Canet	153	100,00%	100,00%
Ceyras	38	100,00%	100,00%
Fontès	39	100,00%	100,00%
Lacoste Village	6	100,00%	100,00%
Lacoste Mas Audran	9	100,00%	100,00%
Liausson Village	25	100,00%	100,00%
Liausson Grange Montagne	3	100,00%	100,00%
Lieuran-Cabrières	5	100,00%	100,00%
Mérifons	2	100,00%	100,00%
Mourèze	9	100,00%	100,00%
Octon	23	100,00%	100,00%
Paulhan	255	100,00%	100,00%
Saint Felix de Lodez	49	100,00%	100,00%
Salasc	12	100,00%	100,00%
Usclas d'Hérault	16	100,00%	100,00%
Valmascle	1	100,00%	100,00%

Pour l'exercice 2022, l'indice global de conformité des équipements des STEU est 100 (100 en 2021).

3.5 CONFORMITÉ DE LA PERFORMANCE DES OUVRAGES D'ÉPURATION (P205.3)

Cet indicateur – de valeur 0 (non-conforme) ou 100 (conforme) pour chaque station de traitement des eaux usées d'une capacité > 2000 EH – s'obtient auprès de la Police de l'Eau.

Un indice de conformité global pour le service est ensuite obtenu en pondérant par les charges brutes de pollution organique pour le périmètre du système de traitement de chaque station de traitement des eaux usées.

REGIE			
STEU	Charge brute de pollution reçue par la station de traitement des eaux usées en kg DBO5/j pour l'exercice 2022	Conformité exercice 2021 0 ou 100%	Conformité exercice 2022 0 ou 100%
REGIE	**829**	**100,00%**	**100,00%**
Aspiran	41	100,00%	100,00%
Brignac	48	100,00%	100,00%
Cabrières	18	100,00%	100,00%
Canet	153	100,00%	100,00%
Ceyras	38	100,00%	100,00%
Fontès	39	100,00%	100,00%
Lacoste Village	6	100,00%	100,00%
Lacoste Mas Audran	9	100,00%	100,00%
Liausson Village	25	100,00%	100,00%
Liausson Grange Montagne	3	100,00%	100,00%
Lieuran-Cabrières	5	100,00%	100,00%
Mérifons	2	100,00%	100,00%
Mourèze	9	100,00%	100,00%
Octon	23	100,00%	100,00%
Paulhan	255	100,00%	100,00%
Saint Felix de Lodez	49	100,00%	100,00%
Salasc	12	100,00%	100,00%
Usclas d'Hérault	16	100,00%	100,00%
Valmascle	1	100,00%	100,00%

Pour l'exercice 2022, l'indice global de conformité des équipements des STEU est 100 (100 en 2021).

3.6 TAUX DE BOUES ÉVACUÉES SELON LES FILIÈRES CONFORMES À LA RÈGLEMENTATION (P206.3)

Une filière d'évacuation des boues d'épuration est dite conforme si elle remplit les deux conditions suivantes :

- le transport des boues est effectué conformément à la réglementation en vigueur,
- la filière de traitement est autorisée ou déclarée selon son type et sa taille.

REGIE		Boues évacuées en tonne de matières sèches (tMS)				
		STEU CABRIERES	STEU CEYRAS	STEU FONTES	STEU PAULHAN	TOTAL REGIE
Toutes filières	**Conforme**	**0,00**	**10,30**	**6,36**	**17,03**	**33,69**
Filières mis en œuvre	Conformité filière	tMS				
Valorisation agricole	Conforme	0,00	0,00	0,00	0,00	**0,00**
	Non conforme	0,00	0,00	0,00	0,00	**0,00**
Compostage	Conforme	0,00	10,30	6,36	17,03	**33,69**
	Non conforme	0,00	0,00	0,00	0,00	**0,00**
Incinération	Conforme	0,00	0,00	0,00	0,00	**0,00**
	Non conforme	0,00	0,00	0,00	0,00	**0,00**
Evacuation vers une STEU	Conforme	0,00	0,00	0,00	0,00	**0,00**
	Non conforme	0,00	0,00	0,00	0,00	**0,00**
Autre :	Conforme	0,00	0,00	0,00	0,00	**0,00**
	Non conforme	0,00	0,00	0,00	0,00	**0,00**

(1) L'évacuation vers une STEU d'un autre service peut être considérée comme une filière conforme si le service qui réceptionne les boues a donné son accord (convention de réception des effluents) et si sa STEU dispose elle-même d'une filière conforme.

$$\text{taux de boues évacuées selon les filières conformes à la réglementation} = \frac{\text{TMS admis par une filière conforme}}{\text{TMS total évacué par toutes les filières}} * 100$$

Pour l'exercice 2022, le taux de boues évacuées selon les filières conformes à la réglementation est de 100% (100% en 2021).

4 FINANCEMENT DES INVESTISSEMENTS

4.1. MONTANTS FINANCIERS

REGIE			
Type de montants financiers	**Exercice 2021 en €**	**Exercice 2022 en €**	**Variation en %**
Travaux engagés pendant le dernier exercice budgétaire	1 332 377,53 €	2 192 761,27 €	64,58%
Montant des subventions	508 450,08 €	1 259 228,81 €	147,66%

4.2. ÉTAT DE LA DETTE DU SERVICE

L'état de la dette au 31 décembre 2022 fait apparaître les valeurs suivantes :

REGIE				
Etat de la dette		**Exercice 2021 en €**	**Exercice 2022 en €**	**Variation en %**
Encours de la dette au 31 décembre de l'année (montant restant dû)		3 695 428,77 €	5 145 365,77 €	39,24%
Montant des subventions	En capital	181 801,24 €	248 002,61 €	36,41%
	En intérêt	96 121,18 €	119 214,29 €	24,02%

4.3. AMORTISSEMENTS

Pour l'exercice 2022, la dotation aux amortissements a été de 533 333,29 € (430 367 € en 2021).

4.4. PRÉSENTATION DES PROJETS À L'ÉTUDE EN VUE D'AMÉLIORER LA QUALITÉ DU SERVICE À L'USAGER ET LES PERFORMANCES ENVIRONNEMENTALES DU SERVICE ET MONTANTS PRÉVISIONNELS DES TRAVAUX

Sans objet

4.5. PRÉSENTATION DES PROGRAMMES PLURIANNUELS DE TRAVAUX ADOPTÉS PAR L'ASSEMBLÉE DÉLIBERANTE AU COURS DU DERNIER EXERCICE

Sans objet

5. ACTIONS DE SOLIDARITÉ ET DE COOPÉRATION DÉCENTRALISÉE DANS LE DOMAINE DE L'EAU

5.1 ABANDONS DE CRÉANCE OU VERSEMENTS À UN FONDS DE SOLIDARITÉ (P207.0)

Cet indicateur a pour objectif de mesurer l'implication sociale du service.

Entrent en ligne de compte :

- les versements effectués par la collectivité au profit d'un fonds créé en application de l'article L261-4 du Code de l'action sociale et des familles (Fonds de Solidarité Logement, par exemple) pour aider les personnes en difficulté,
- les abandons de créance à caractère social, votés au cours de l'année par l'assemblée délibérante de la collectivité (notamment ceux qui sont liés au FSL).
-

0 € ont été abandonnés et/ou versés à un fonds de solidarité, soit 0 €/m^3 pour l'année 2022 (0 €/m^3 en 2021).

5.2. OPÉRATIONS DE COOPÉRATION DÉCENTRALISÉE (CF. L 1115-1-1 DU CGCT)

Sans objet

6. TABLEAU RÉCAPITULATIF DES INDICATEURS

TOTAL RÉGIE			
Indicateurs descriptifs des services		**Exercice 2020**	**Exercice 2021**
D201.0	Estimation du nombre d'habitants desservis par un réseau de collecte des eaux usées, unitaires ou séparatif	15 520	15 807
D202.0	Nombre d'autorisations de déversement d'effluents d'établissement industriels au réseau de collecte des eaux usées	2	2
D203.0	Quantité de boues issues des ouvrages d'épuration (tMS)	50,61	33,69
D204.0	Prix TTC su service au m3 pour 120 m3 (€/m3)	1,60 €	2,03 €
Indicateurs de performance			
P201.1	Taux de desserte par des réseaux de collecte des eaux usées	98,19%	99,50%
P202.2B	Indice de connaissance et de gestion patrimoniale des réseaux de collecte des eaux usées (points)	75	75
P203.3	Conformité de la collecte des effluents aux prescriptions définies en application du décret 94-469 du 3 juin 1994 modifié par le décret du 02 mai 2006	100,00%	100,00%
P204.3	Conformité des équipements d'épuration aux prescriptions définies en application du décret 94-469 du 3 juin 1994 modifié par le décret du 02 mai 2006	100,00%	100,00%
P205.3	Conformité de la performance des ouvrages d'épuration aux prescriptions définies en application du décret 94-469 du 3 juin 1994 modifié par le décret du 02 mai 2006	100,00%	100,00%
P206.3	Taux de boues issues des ouvrages d'épuration évacuées selon des filières conformes à la réglementation	100,00%	100,00%
P207.0	Montant des abandons de créance ou des versements à un fond de solidarité (€/m3)	0 €	0 €