






1 Du parking , se diriger à gauche vers la place Paul-Valéry. Continuer dans la rue Anatole-France, puis dans le quartier de Sergognes. Après une courbe à droite, la rue débouche sur une large piste carrossable ; aller à gauche. La piste quitte le village et parvient à une fourche ; pour suivre à gauche jusqu'à un petit col.


2 Monter à droite sur un chemin de terre et cheminer en balcon sur environ 500 m  vue sur Nébian, le pic Saint-Loup et la vallée de l'Hérault).

> Variante sous le roc du Cayla, intitulé **Le sentier Bleu** : aller en face sur un sentier, sous les chênes verts  vue à gauche sur l'ancien volcan du Mougno, mont Noir). Passer sous les falaises du Roc du Cayla. Par des marches aménagées, rejoindre le plateau et le circuit principal.

3 Quelques mètres avant une plate-forme, grimper à droite au milieu des terrasses ( forte montée) et par des marches aménagées rejoindre le plateau. Atteindre le sommet du roc du Cayla, surplombant la vallée de la Dourbie (table de pique-nique). Cheminer au milieu des chênes kermès et atteindre une intersection.

4 Poursuivre sur le sentier, franchir une barrière et monter à droite jusqu'au point haut du parcours  table d'interprétation et vue sur le pic de Vissou, le village de Villeneuve devant le mont Liausson et, au fond, le Caroux). Descendre, parvenir à une fourche au niveau d'une pinède. Aller à gauche, passer devant une  capitelle. Quitter la piste et descendre en face jusqu'à un carrefour.

5 Tourner à droite et rejoindre une autre piste près d'un dépôt d'inertes. Couper la piste et descendre en face ( bien suivre le balisage) par un sentier dans la combe et rejoindre une voie goudronnée.

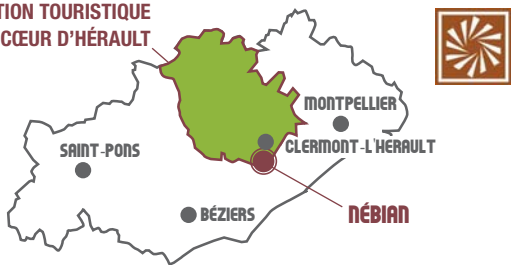
6 Aller à droite et descendre vers le village. À l'entrée, se diriger à gauche vers la place Gambetta (fontaine et lavoir), descendre par des marches jusqu'à la place de la Liberté, en passant sous une herse . Tourner à gauche, puis à droite, franchir un petit rond-point. Poursuivre rue de la République, passer devant la mairie, puis aller à droite pour rejoindre le parking, espace Pierre de Laroque.




Ce parcours mènera le promeneur de son point de départ, espace Pierre de Laroque, au point culminant de la balade, le roc du Cayla. Du haut de cette falaise, on peut admirer de somptueux paysages ouverts sur la moyenne vallée de l'Hérault et un panorama saisissant sur les avant-monts, le pic de Vissou et le Caroux.

DESTINATION TOURISTIQUE

CŒUR D'HÉRAULT



■ Nébian, à 49 km à l'ouest de Montpellier par les A 750, A 75 direction Clermont-l'Hérault (sortie n° 57), D 2 et D 609.

■  (GPS : N 43°36'21.8" – E 3°25'53.8") espace Pierre de Laroque.



Sur le territoire des communes de : **NÉBIAN, VILLENEUVETTE**

■ Les Chemins de Nébian

04 67 96 01 34, lescheminsdenebian@gmail.com

■ Office de tourisme du Clermontais

04 67 96 23 86, www.clermontais-tourisme.fr

■ Communauté de Communes du Clermontais

04 67 88 95 50, www.cc-clermontais.fr

■ Comité Départemental de la Randonnée Pédestre de l'Hérault

04 67 67 41 15 - <http://www.ffrandonnee34.fr/>



Les Chemins de Nébian



le Clermontais
Office de tourisme



Itinéraire aménagé par l'association locale **Les chemins de Nébian** et la commune de Nébian, avec le soutien du Conseil Général de l'Hérault.

Le nom Fiche Rando Hérault® est une marque déposée : nul ne peut l'utiliser sans l'autorisation du Comité Départemental de Randonnée Pédestre de l'Hérault.

Le sentier des garrigues

Nébian
CŒUR D'HÉRAULT

Fiche
rando
Hérault
Le Languedoc

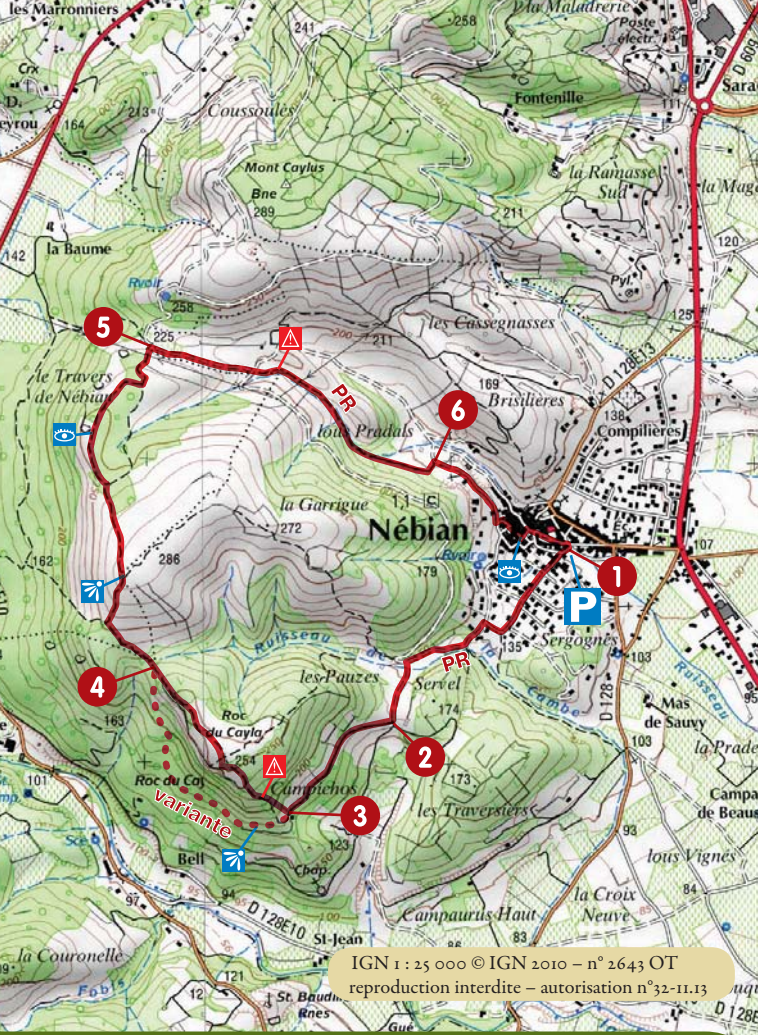
Papier issu de forêts gérées durablement. Ne pas jeter sur la voie publique.

5,5km

MOYEN / 2^H



Conception : CDRP34, Nicolas Vincent Estéons /
Textes et photos : CDRP34, CC Clermontais / 2014.



IGN 1 : 25 000 © IGN 2010 – n° 2643 OT
reproduction interdite – autorisation n°32-11.13

LÉGENDE DE LA CARTE

- Tracé de l'itinéraire
- Ⓛ Repères chiffrés (non présents sur le terrain)
- P Parking
- ⚠ Danger
- 👁 À voir
- 👁 Point de vue

CODE DE BALISAGE

- Bonne direction
- ↔ Changement de direction
- ✗ Mauvaise direction

Attention aux abords des falaises entre Ⓛ 3 et Ⓛ 4.

Numéro de secours : 112



NÉBIAN, CITÉ HOSPITALIÈRE

Ce site privilégié, au cœur du réseau commercial de la vallée de la Dourbie, fut très tôt occupé par l'Homme (oppidum du roc du Cayla, puis, en 1038, castellum de la Tourelle à 2 km du village actuel). Nébian entre dans la sphère des Guilhem en 1160. Le village actuel est lié à la présence de l'ordre des Hospitaliers de Saint-Jean de Jérusalem dans une commanderie fortifiée sur les terres du seigneur de Clermont-Lodève. Au XII^e siècle, ils construisent un castrum avec fossés et murailles intégrés.

Au XIV^e siècle, les Hospitaliers bâtissent leur forteresse dont certains tours rondes sont encore visibles malgré les destructions de 1573 au cours des guerres de Religion. Du XII^e à la fin du XVII^e siècle, le village s'agrandit en « barrys » (faubourgs) entourés d'une muraille et accessibles par des portes gardées qui existent encore aujourd'hui à l'entrée des anciennes rues.



HISTOIRES D'EAUX

Le village de Nébian est niché entre la garrigue et les Brésilières, anciennes sablières. Dans le fond du vallon, le Ravieu (en occitan « rabios » : enragé), maintenant la plupart du temps à sec, alimentait en eau un lavoir aujourd'hui recouvert.

Depuis la colline la Garrigue, la source de Navis permet encore l'irrigation des jardins médiévaux en contrebas par de petits canaux (appelés béals) d'où on « tourne » l'eau. Elle a alimenté en eau potable la commune jusqu'au milieu du XX^e siècle. Les eaux du Ravieu et de Navis traversaient le village, à découvert, du XVII^e siècle à 1945. L'eau était utilisée dans les trois moulins à huile du village. Plus au sud, le ruisseau de la Combe ceinture le village au-delà du quartier de Sergognes.



UNE REMARQUABLE BIODIVERSITÉ

Les collines calcaires du Trias et du Jurassique, orientées au sud, offrent des caractéristiques pédologiques propices aux cultures en terrasses : vignes, oliviers, fruitiers. Les capitelles, la pelouse méditerranéenne et le matorral témoignent de l'activité pastorale de jadis. Le roc du Cayla, visité par l'aigle de Bonelli, et les flancs des collines fleurissent en toutes saisons : aphyllantes, orchidées, salsifis du midi, narcisses, bruyère, arbusiers enveloppés de la quiétude des lieux.

À VOIR

- Source de Navis et jardins médiévaux.
- Commanderie.
- Église Saint-Julien et son sarcophage wisigothique.

À DÉGUSTER

- Dégustation des vins du territoire et d'une bière artisanale locale.

À SAUOIR

- **Marchés** de Nébian (mardi et jeudi) et de Clermont-l'Hérault (mercredi matin).
- **Visites guidées** organisées par l'association les Chemins de Nébian et l'Office de Tourisme du Clermontais (à la demande)

À VISITER

- **Lac du Salagou.**
- **Villeneuveville** : ancienne manufacture royale de draps.
- **Clermont-l'Hérault** : église Saint-Paul, château.
- **Mourèze** : cirque et village médiéval.