Plan Local d'Urbanisme
OCTON

V.2. Plan de zonage du village et des hameaux

1 / 2 000

Arrêt du PLU - Septembre 2017
Réalisation diverCités / eGéo

Échelle 1/2000 ème

Limites de zones

- Secteurs_OAP
- Frontage à conserver (L151-19)
- Limites végétales à créer (L151-18)
- Boisements à conserver (L151-23)
- Jardins vivriers à conserver (L151-19)
- Bâtiments pouvant faire l'objet d'un changement de destination (L151-11)
- Aléa inondation (Atlas des Zones inondables)

bande de recul le long des cours d'eau

Hameau de Saint-Martin-des-Combes

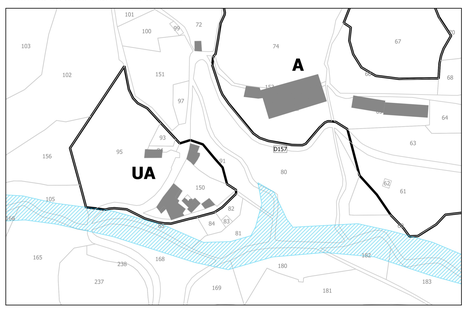
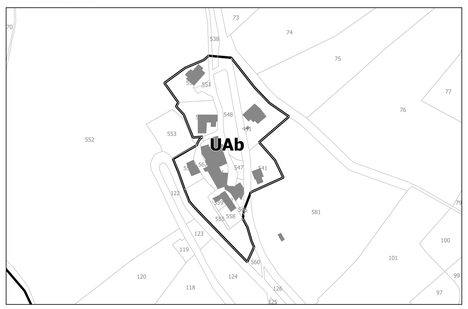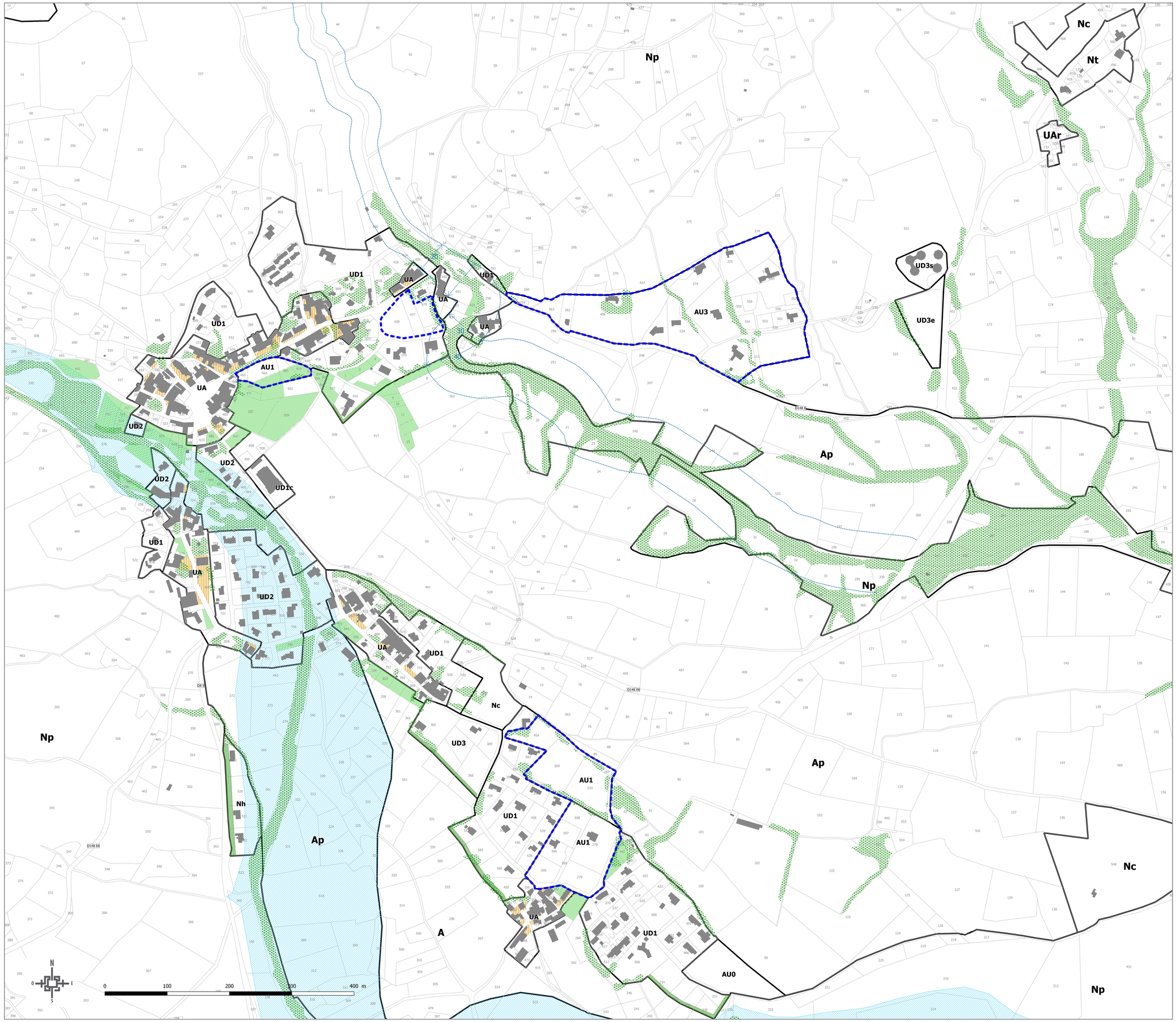
Hameau de Basse